

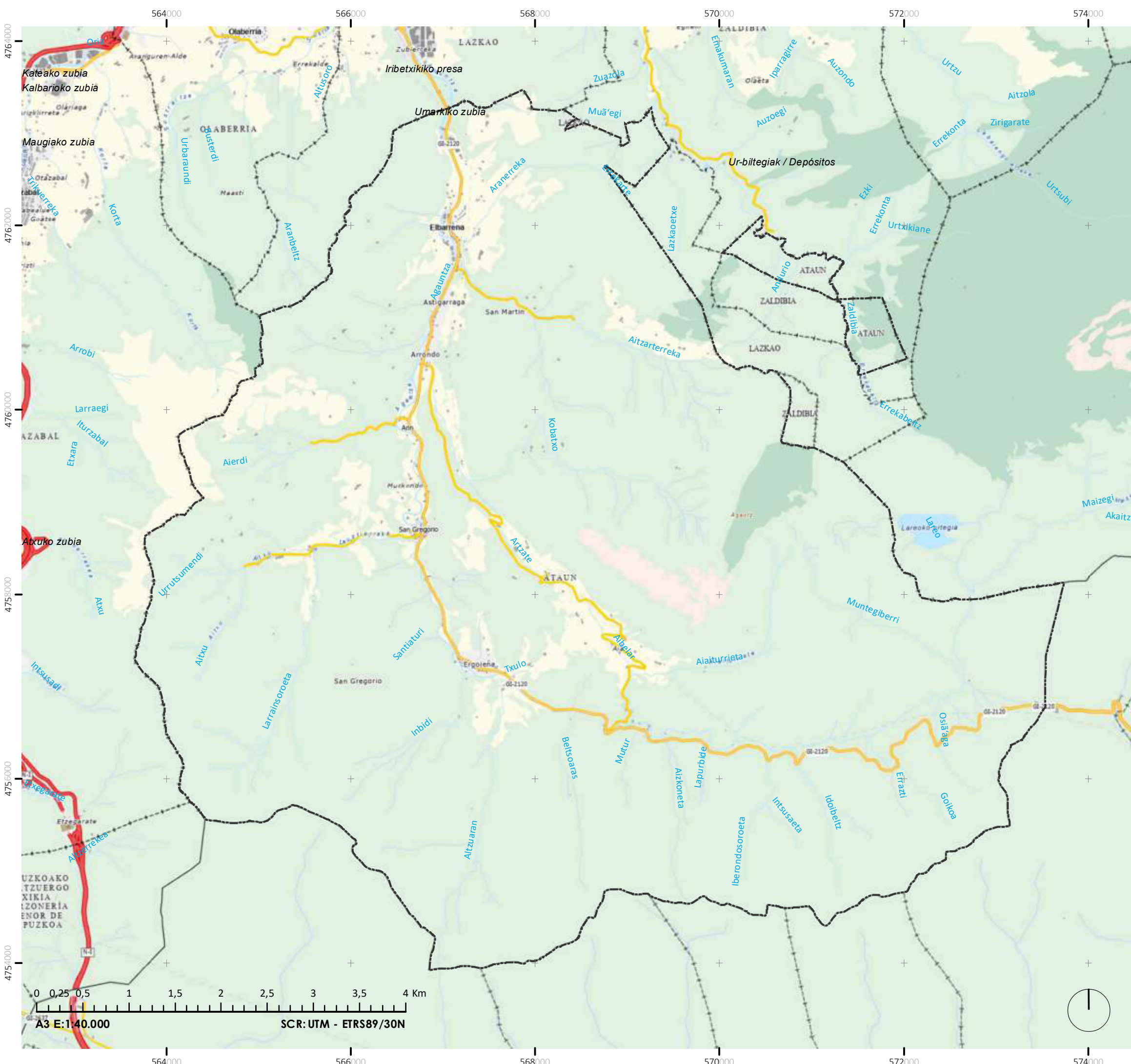
B. ERANSKINA: PLANOAK

Aurkibidea

- I.1 Kokapena
- I.2 Maldak
- I.3 Ahalmen
agrologikoa
- I.4 Hidrologia
- I.5 Landaredia
- I.6 BIH
- I.7 Fauna
- I.8 Babestutako
Naturguneak
- I.9 Onura publikoko
mendiak
- I.10 Ingurumen Unitate
Homogeneoak
- O.1 Zubikoeta
- O.2.0 Ajarresta
- O.2.1 Ajarresta
- O.2.2 Ajarresta
- O.3.0 Elbarrena
Ekialdea
- O.3.1 Elbarrena
Ekialdea
- O.3.2 Elbarrena
Ekialdea
- O.4.0 Elbarrena
Mendebaldea
- O.4.1 Elbarrena
Mendebaldea
- O.4.2 Elbarrena
Mendebaldea
- O.5.0 Astigarraga
- O.5.1 Astigarraga
- O.5.2 Astigarraga
- O.6.0 Arrondo
- O.6.1 Arrondo
- O.6.2 Arrondo
- O.7.0 Arinberriaga
- O.7.1 Arinberriaga
- O.7.2 Arinberriaga
- O.8.0 San Gregorio
Ekialdea
- O.8.1 San Gregorio
Ekialdea
- O.8.2 San Gregorio
Ekialdea
- O.9.0 San Gregorio
Mendebaldea
- O.9.1 San Gregorio
Mendebaldea
- O.9.2 San Gregorio
Mendebaldea
- O.10.0 Aia
- O.10.1 Aia
- O.10.2 Aia
- O.11.0 Zubikoeta
- O.12.0 Lurzoru ez
urbanizagarria
- O.12.1 Baldintzatzaile
gainjarriak
- O.12.2 Baldintzatzaile
gainjarriak
- O.12.3 Baldintzatzaile
gainjarriak

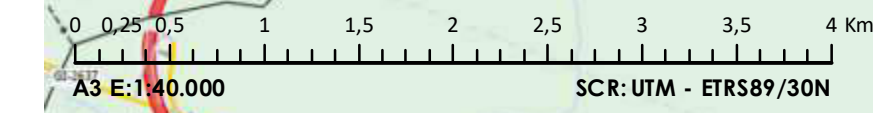
Legenda / Leyenda

Ataun



**Ataungo Hiri Antolamenduko
Plan Orokorren berrikuspena**
Revisión del Plan General
de Ordenación Urbana de
Ataun

Hasierako Agiri Estrategikoa
Documento Inicial Estratégico



Maldak Pendientes

Legenda / Leyenda

Udalerriko muga / Límite municipal

Maldak / Pendientes (%)

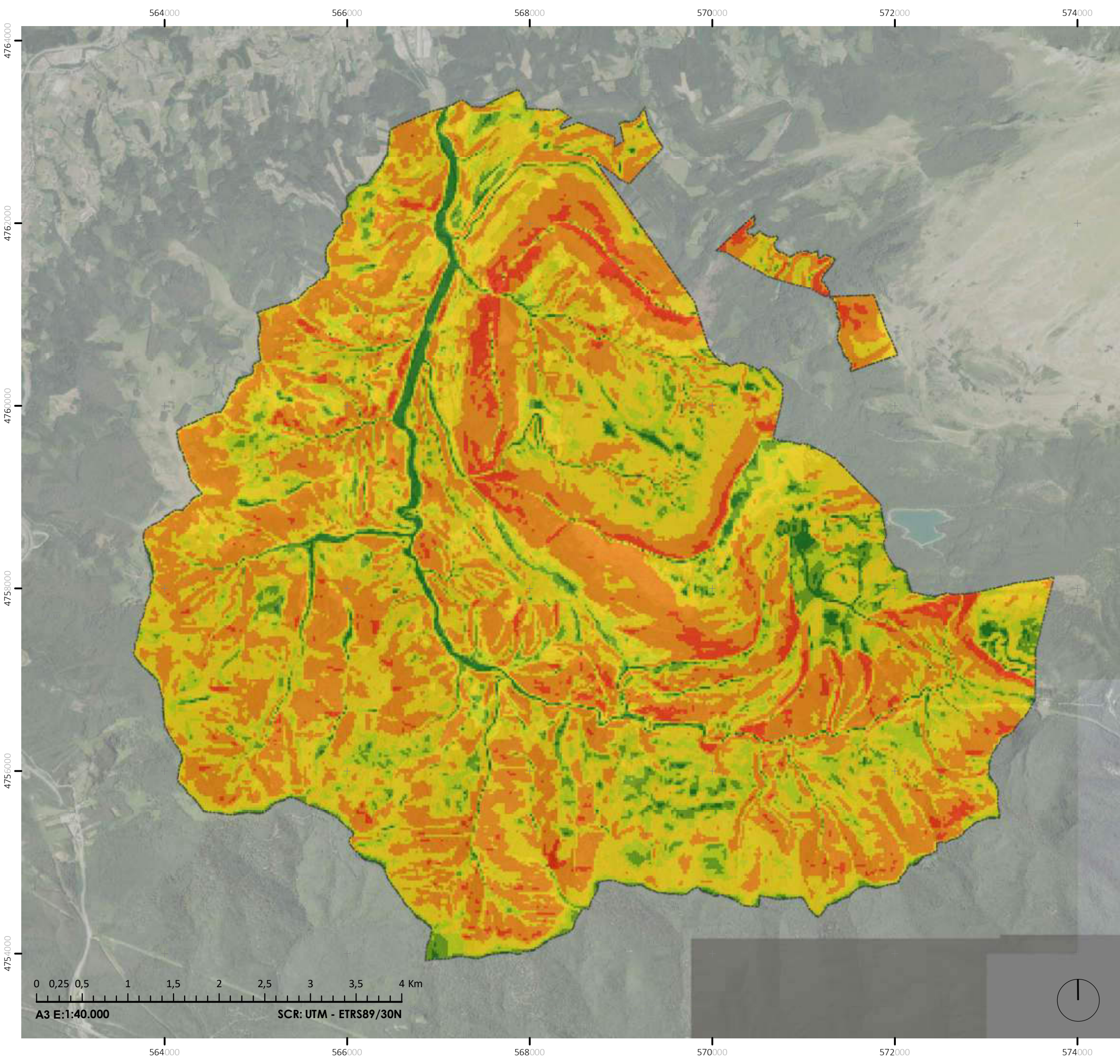
- 0-10
- 10-20
- 20-30
- 30-50
- 50-75
- >75



**Ataungo Hiri Antolamenduko
Plan Orokorraren berrikuspena**
Revisión del Plan General
de Ordenación Urbana de
Ataun

Hasierako Agiri Estrategikoa
Documento Inicial Estratégico

2024ko maiatza
Mayo 2024




0 0,25 0,5 1 1,5 2 2,5 3 3,5 4 Km
A3 E:1:40.000 SCR: UTM - ETRS89/30N



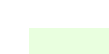


I.3

Ahalmen agrologikoa Capacidad agrológica

Legenda / Leyenda

 Udalerriko muga / Límite municipal

Mota agrologikoak / Clases agrológicas

-  III - Alubioi estuetan eta pilatutako malda txikiko mendi-hegaletan dauden lurak
-  IV - Malda txikiko mendi-bizkarretan eta %20 < ko malda duten mendi hegaletan lantzeko lursailen mugan dauden lurak
-  VI - Lantzeko zailak diren lurak, iraunkortasunez larretarako edo egurretarako erabiltzen direnak soilik
-  VII - Baso lanerako baino erabil ezin daitezkeen lurak
-  VIII - Nekazaritzarako balio ez duten lurak, lurzoru hiritartua, ingurua zaintzeko edo paisaietarako beste erabilpenik ez dutenak




Ataungo Hiri Antolamenduko Plan Orokorren berrikuspena

Revisión del Plan General
de Ordenación Urbana de
Ataun

Hasierako Agiri Estrategikoa Documento Inicial Estratégico

0 0,25 0,5 1 1,5 2 2,5 3 3,5 4 Km

A3 E:1:40.000 SCR: UTM - ETRS89/30N

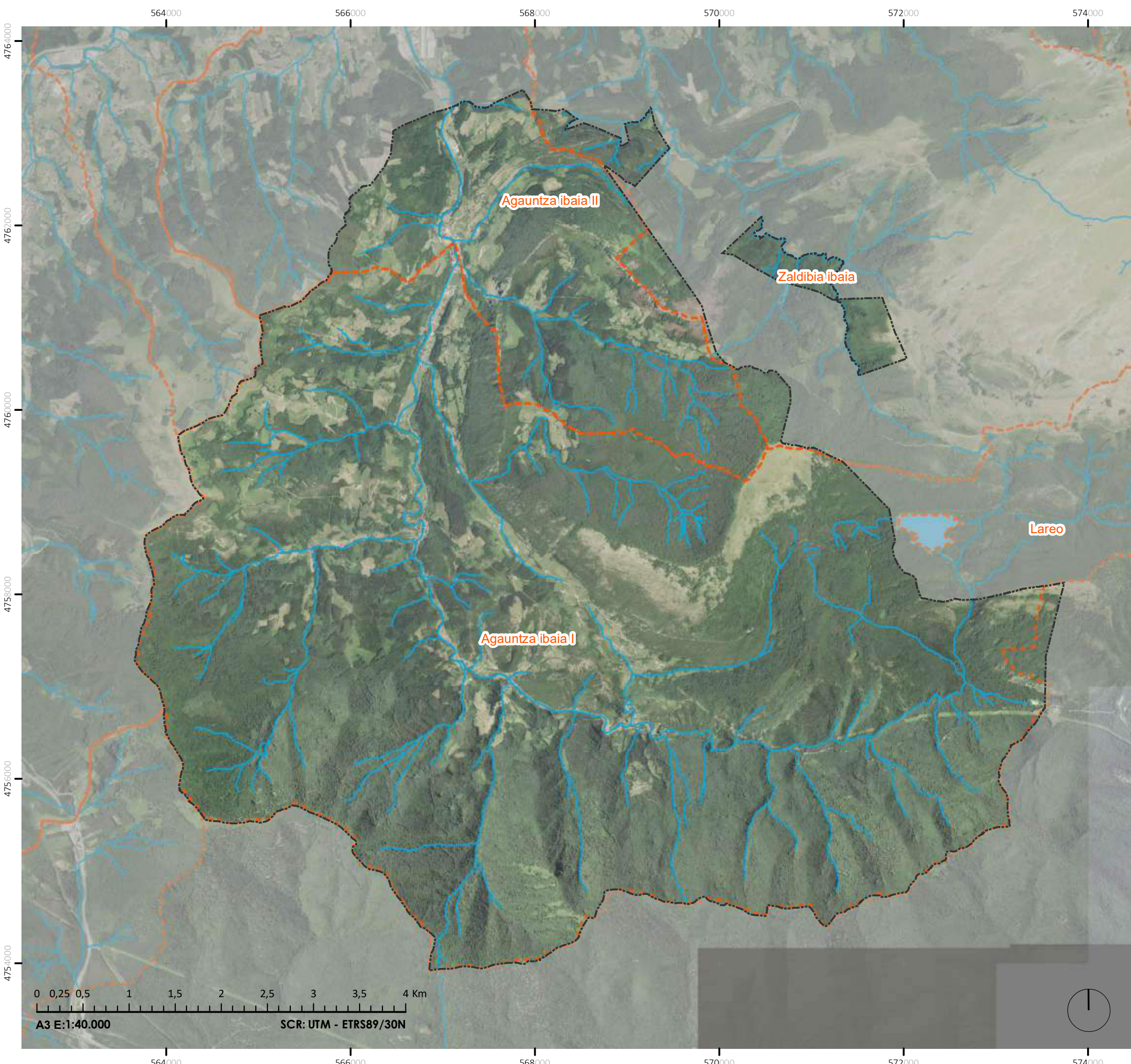


2024ko maiatza
Mayo 2024





Legenda / Leyenda

- Udalerriko muga / Límite municipal
- Ur-masak / Masas de agua
- Sare hidrografikoa / Red hidrográfica



**Ataungo Hiri Antolamenduko
Plan Orokorraren berrikuspena**
Revisión del Plan General
de Ordenación Urbana de
Ataun

Hasierako Agiri Estrategikoa
Documento Inicial Estratégico



1.5

Landaredia Vegetación

Legenda / Leyenda

 Udalerriko muga / Límite municipal

Landaredia eta lurzoruen erabilera

-  Ur ibilguak
-  Bertako basoak
-  Sastrakadiak
-  Harkaiztietako landaredia
-  Belardi eta larreak
-  Baratza eta frutarbolak
-  Baso landaketak
-  Eremu artifizializatuak




Ataungo Hiri Antolamenduko Plan Orokorren berrikuspena

Revisión del Plan General
de Ordenación Urbana de
Ataun

Hasierako Agiri Estrategikoa
Documento Inicial Estratégico

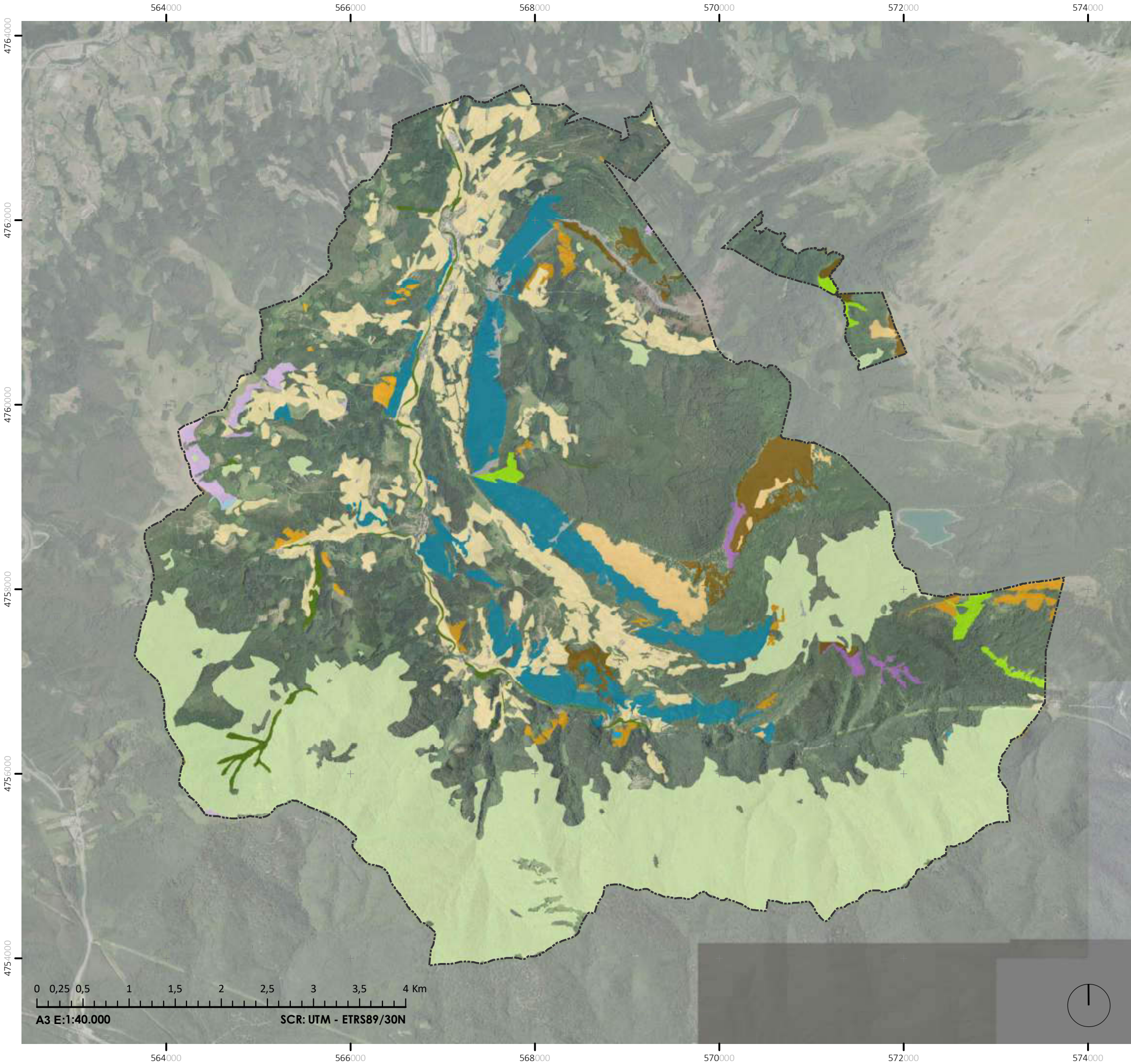
0 0,25 0,5 1 1,5 2 2,5 3 3,5 4 Km

A3 E:1:40.000 SCR: UTM - ETRS89/30N



2024ko maiatza
Mayo 2024


















I.6

Batasuneko Intereseko Habitatak

Habitats de Interés Comunitario



Legenda / Leyenda

-  Udalerriko muga / Límite municipal
- Batasuneko Intereseko Habitatak**
-  4030
-  4090
-  6170
-  6210
-  6230*
-  6510
-  8210
-  9120
-  9180*
-  91E0*
-  9260
-  9340



Ataungo Hiri Antolamenduko Plan Orokorraren berrikuspena
 Revisión del Plan General de Ordenación Urbana de Ataun

Hasierako Agiri Estrategikoa
 Documento Inicial Estratégico



2024ko maiatza
 Mayo 2024



1.7

Fauna

Fauna

Legenda / Leyenda

Udalerriko muga / Límite municipal

Faunarentzako Interes Bereziko Eremuak / Áreas de Interés Especial para la fauna

Bisoi europarra / Visión europeo

Elur-lursagua / Ratoncillo nival

Ferra-asguzar handia / Murciélago grande de herradura

Muturluze piriniarra / Desmán del pirineo

Hegazti nekrofagoak / Aves necrófagas



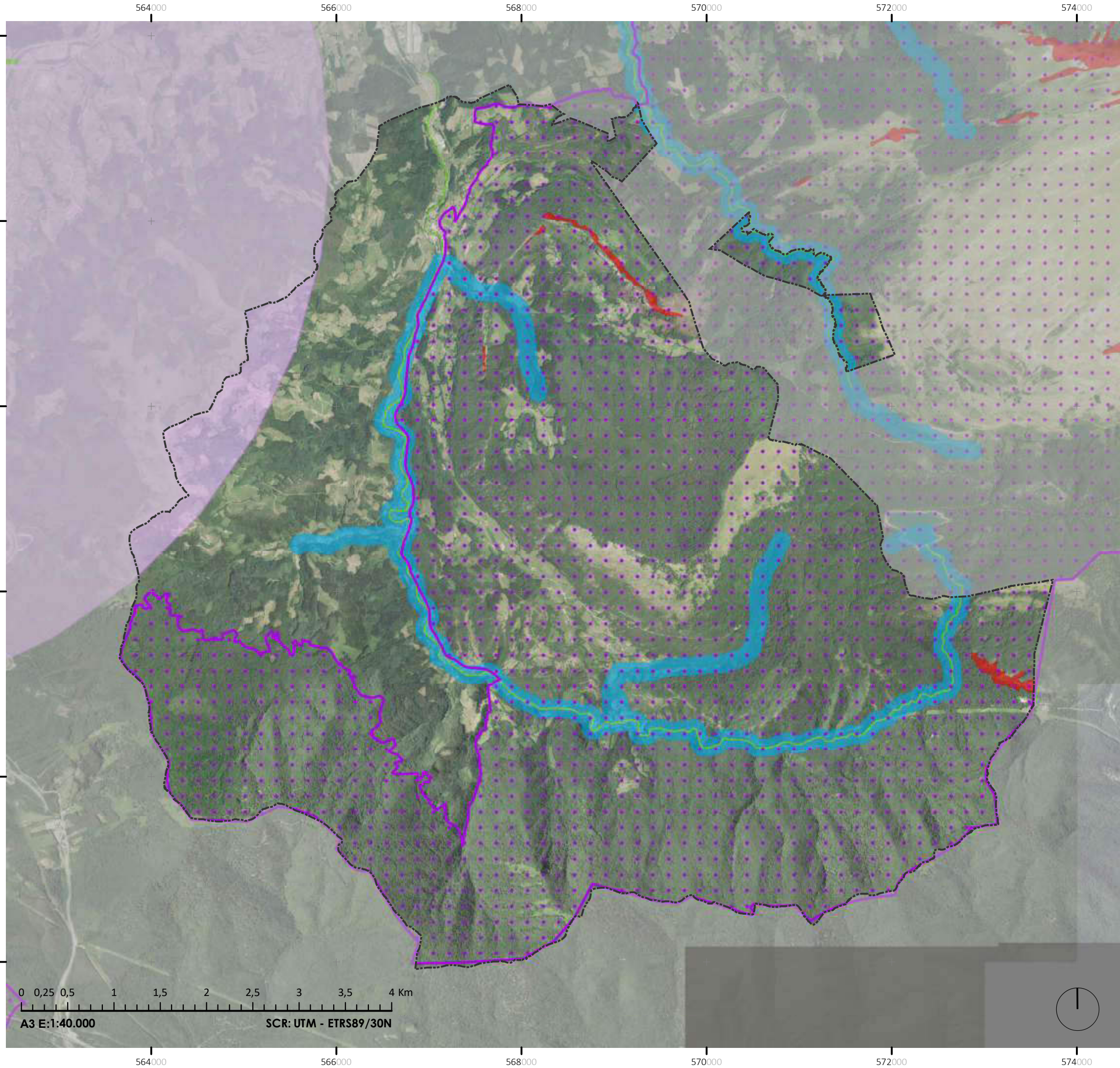


Ataungo Hiri Antolamenduko Plan Orokorraren berrikuspena

Revisión del Plan General de Ordenación Urbana de Ataun

Hasierako Agiri Estrategikoa

Documento Inicial Estratégico



2024ko maiatza
Mayo 2024



I.8 Babestutako naturguneak

Espacios naturales protegidos

Legenda / Leyenda

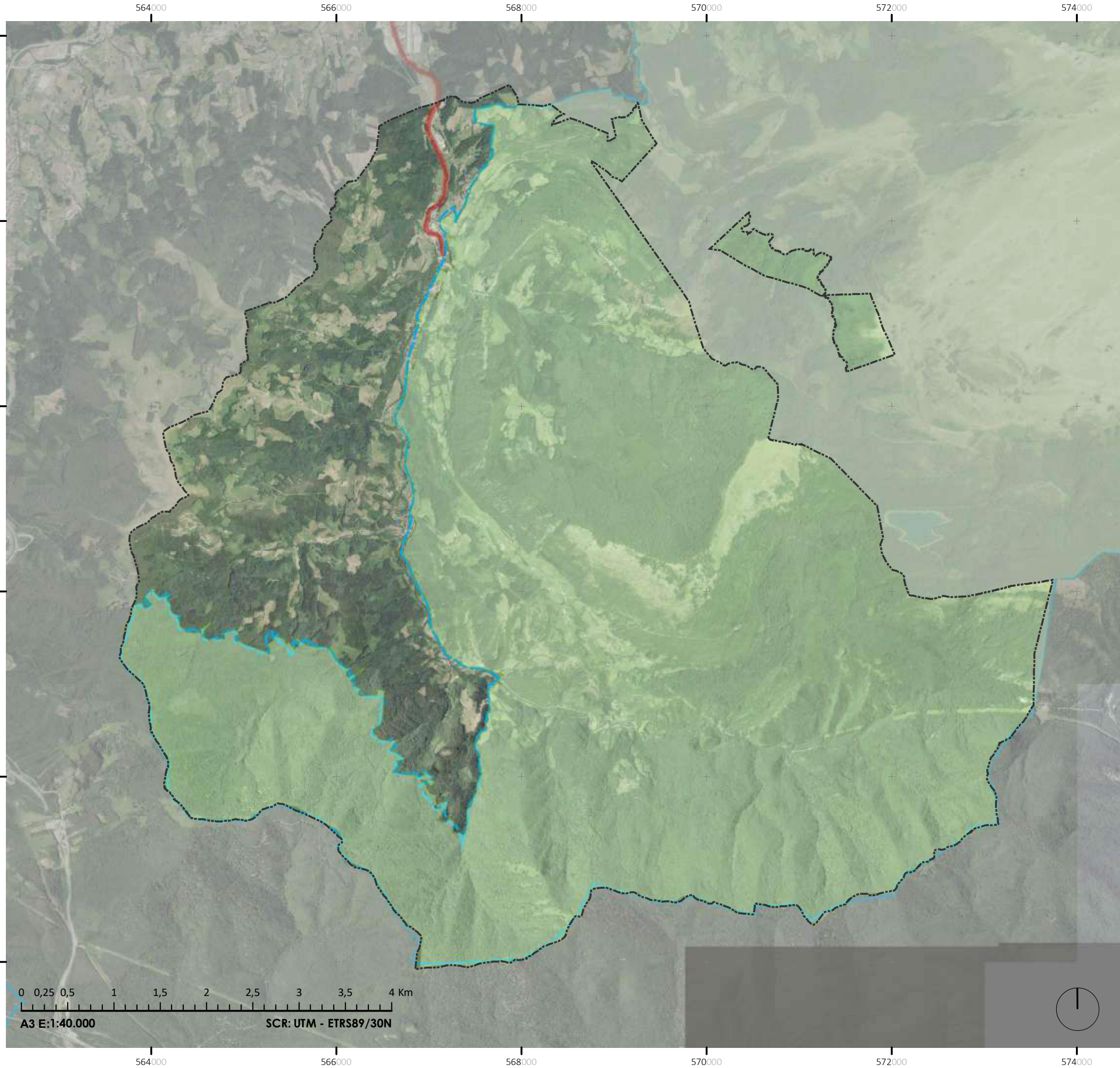
- Udalerriko muga / Límite municipal
- Aralar Parke Naturala
- Natura 2000 sareko eremuak**
 - Aralar KBE/ZEC/SAC
 - Oria Garaia KBE/ZEC/SAC



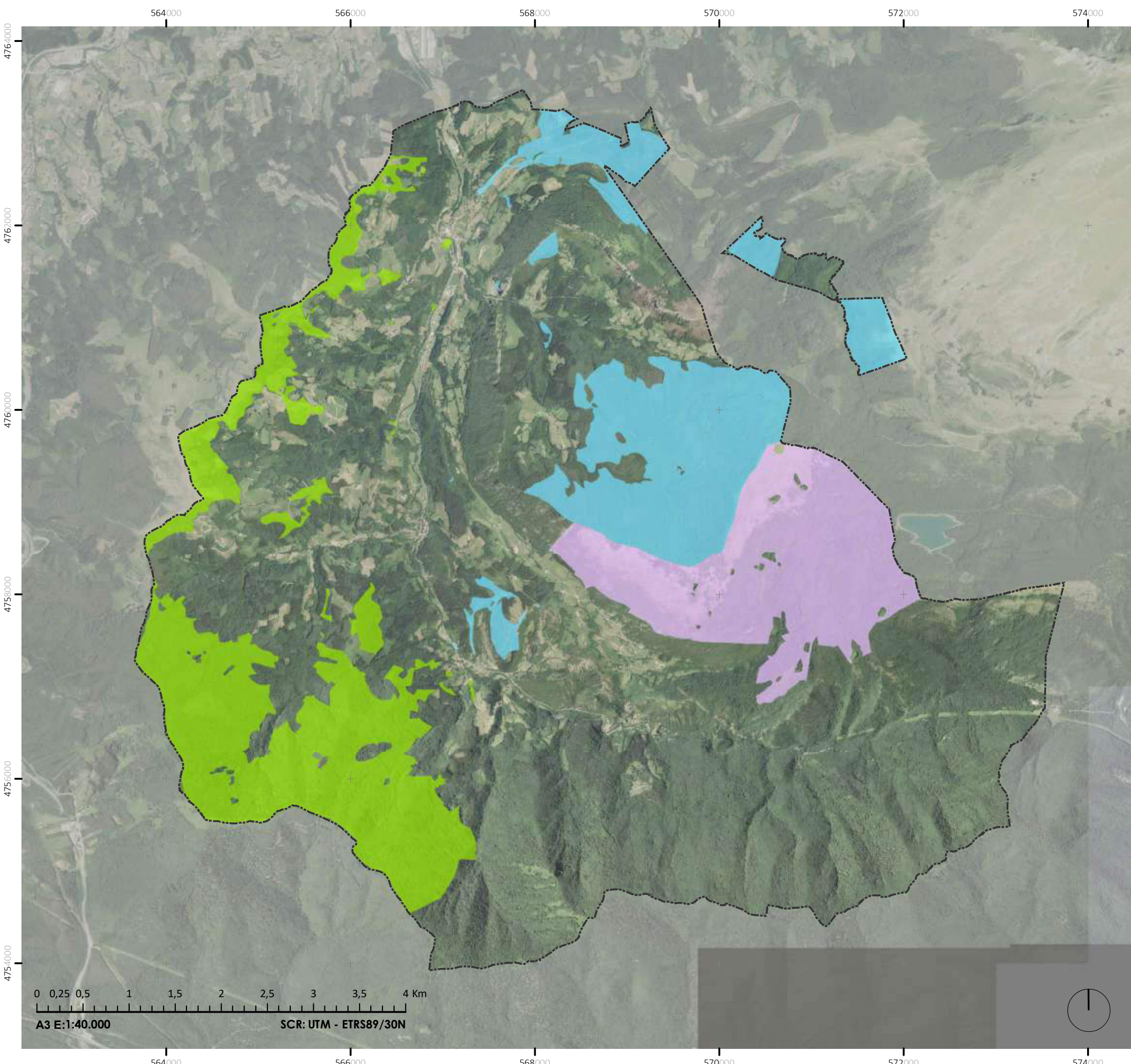
Ataungo Hiri Antolamenduko Plan Orokorren berrikuspena
Revisión del Plan General de Ordenación Urbana de Ataun

Hasierako Agiri Estrategikoa
Documento Inicial Estratégico

2024ko maiatza
Mayo 2024







0 0,25 0,5 1 1,5 2 2,5 3 3,5 4 Km
A3 E:1:40.000 SCR: UTM - ETRS89/30N



1.9 Onura Publikoko Mendiak

Montes de Utilidad Pública



Legenda / Leyenda

-  Udalerriko muga / Límite municipal
-  2.015.1
-  2.015.2
-  2.015.3



Ataungo Hiri Antolamenduko Plan Orokorren berrikuspena
 Revisión del Plan General de Ordenación Urbana de Ataun

Hasierako Agiri Estrategikoa
 Documento Inicial Estratégico



2024ko maiatza
 Mayo 2024



I.10

Ingurumen Unitate Homogeneoak Unidades Ambientalmente Homogéneas

Legenda / Leyenda

- Udalerriko muga / Límite municipal
- Ibai eremua / Ámbito fluvial
- Kontserbaziorako basoa / Bosque protector
- Ustiapenerako basoa / Bosque productor
- Balio Estrategiko Altuko lurrak / Suelos de Alto Valor Estratégico
- Nekazaritza eta abeltzaintzako landazabala / Campiña agroganadera
- Hiri-lurzorua eta eraldatuak / Suelos urbanos y artificializados




Ataungo Hiri Antolamenduko Plan Orokorraren berrikuspena

Revisión del Plan General
de Ordenación Urbana de
Ataun

Hasierako Agiri Estrategikoa Documento Inicial Estratégico

0 0,25 0,5 1 1,5 2 2,5 3 3,5 4 Km

A3 E:1:40.000 SCR: UTM - ETRS89/30N



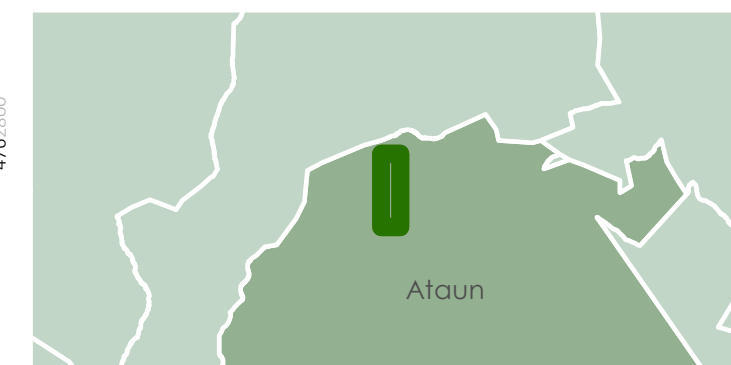
2024ko maiatza
Mayo 2024



Legenda / Leyenda

H.J.E. ZUBIKOETA

Aktibitate ekonomikoak / Actividades económicas



**Ataungo Hiri Antolamenduko
Plan Orokorraren berrikuspena**

Revisión del Plan General
de Ordenación Urbana de
Ataun

Hasierako Agiri Estrategikoa
Documento Inicial Estratégico

2024ko maiatza
Mayo 2024



0. ALTERNATIBA

1. ALTERNATIBA

2. ALTERNATIBA

3. ALTERNATIBA





0 0,1 0,2 Km
A3 E:1:2.042 SCR: UTM - ETRS89/30N



0.2.0

Legenda / Leyenda

H.J.E. AJARRESTA

-  Aktibitate ekonomikoak / Actividades económicas
-  Bizitegia / Residencial
-  Ekipamendua / Equipamiento
-  Bideak / Carreteras



**Ataungo Hiri Antolamenduko
Plan Orokorren berrikuspena**

Revisión del Plan General
de Ordenación Urbana de
Ataun

Hasierako Agiri Estrategikoa
Documento Inicial Estratégico

2024ko maiatza
Mayo 2024



0. ALTERNATIBA

1. ALTERNATIBA

2. ALTERNATIBA

3. ALTERNATIBA

4762700

4762600

4762500

4762400

4762300

4762200

4762700

4762600

4762500

4762400

4762300

4762200

567100

567200

567100

567200

567100

567200

567100

567200

567100

567200

567100

567200

567100

567200

567100

567200

A3 E:1:2.500

SCR: UTM - ETRS89/30N

0,125

0,25 Km



Legenda / Leyenda

H.J.E. AJARRESTA

- Oria Garaia KBE / ZEC Oria Alto
- Batasuneko Intereseko Habitata / Hábitats de Interés Comunitario
- Lurralde intereseko basoak / Bosques de interés regional
- Bisoi europarra / Visión europeo
- Nekazaritza-abeltzentza eremua: Balio Estrategiko Altua

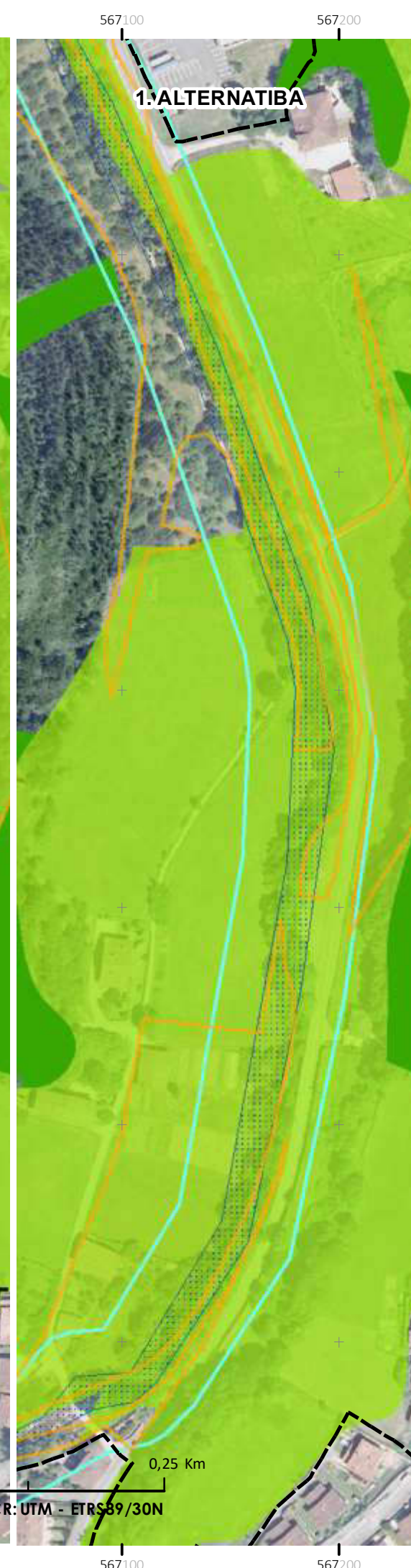


Ataungo Hiri Antolamenduko
Plan Orokorren berrikuspena

Revisión del Plan General
de Ordenación Urbana de
Ataun








Hasierako Agiri Estrategikoa
Documento Inicial Estratégico

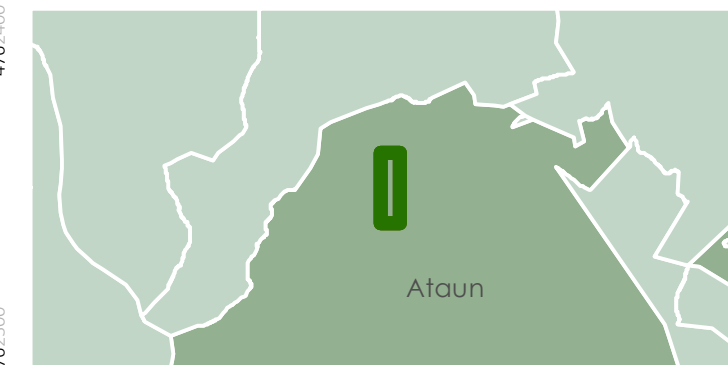
2024ko maiatza
Mayo 2024



Legenda / Leyenda

H.J.E. AJARRESTA

-  Kutsatuta egon daitezkeen lurrak / Suelos potencialmente contaminados
-  Lehentasunezko fluxu-eremua
-  10 urteko errepikatze-denborako uholde-arriskua
-  100 urteko errepikatze-denborako uholde-arriskua
-  500 urteko errepikatze-denborako uholde-arriskua
-  Akuiferoen zaurkortasun handia edo oso handia / Vulnerabilidad alta o muy alta de los acuíferos
-  % 50 baino handiagoko maldak / Pendientes mayores al 50%



**Ataungo Hiri Antolamenduko
Plan Orokorren berrikuspena**

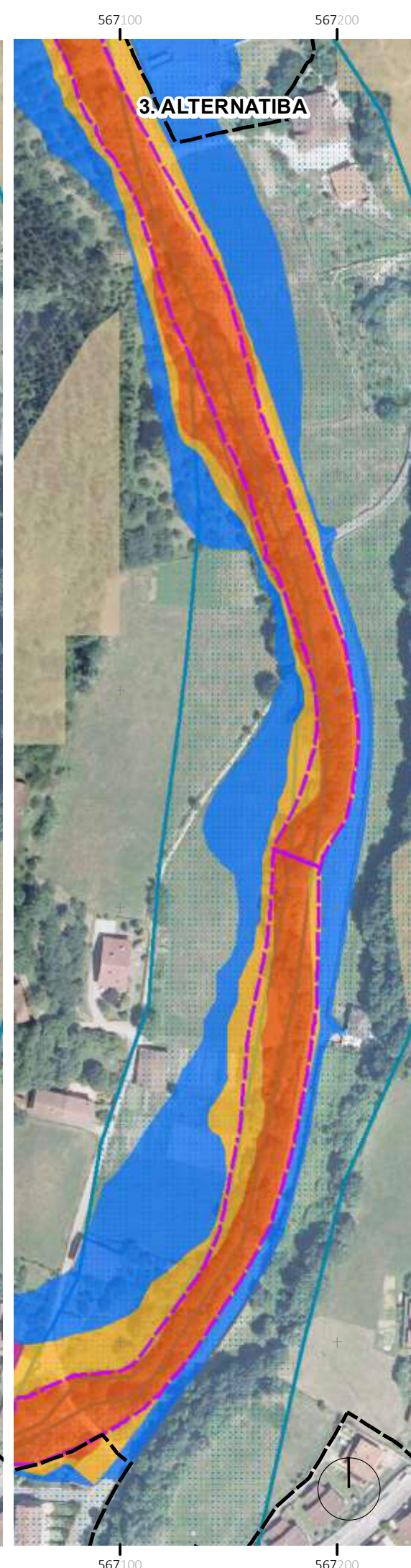
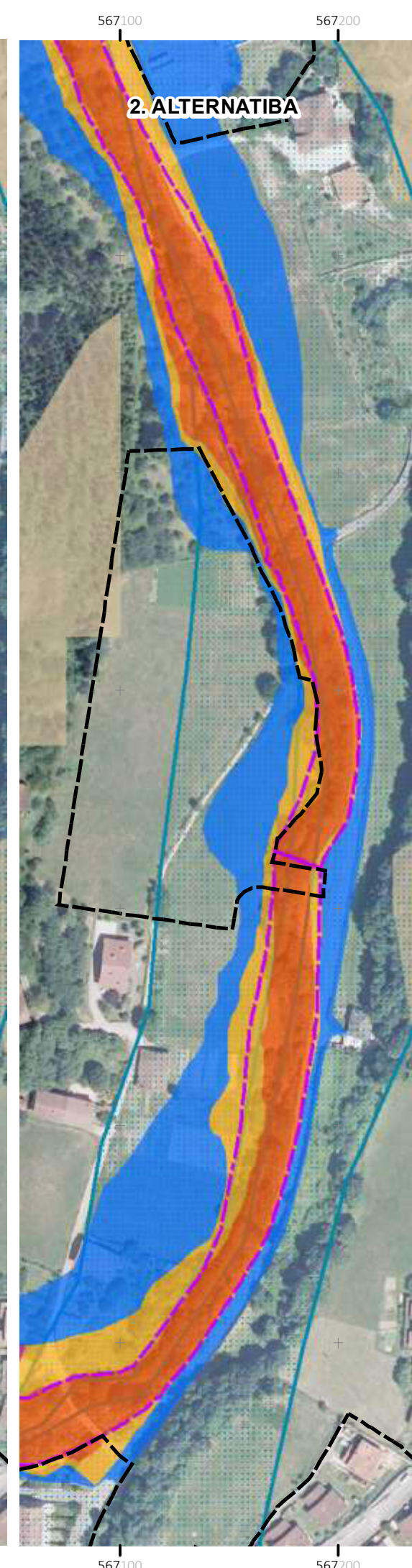
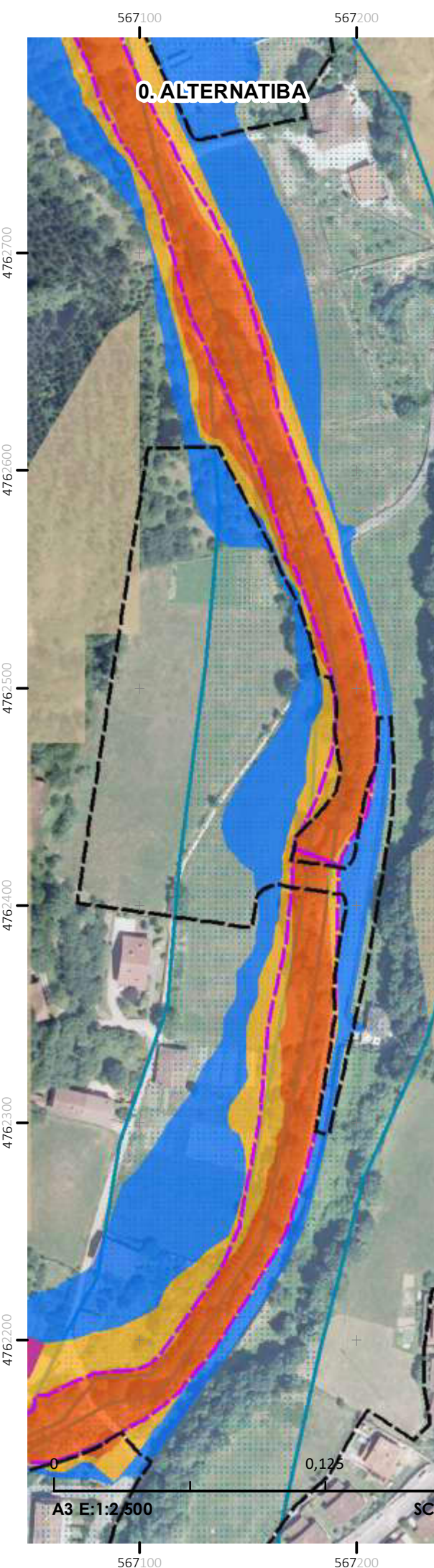
Revisión del Plan General
de Ordenación Urbana de
Ataun

Hasierako Agiri Estrategikoa
Documento Inicial Estratégico

2024ko maiatza
Mayo 2024



Egileak
Autores



0.3.0

Legenda / Leyenda

H.J.E. ELBARRENA EKIALDEA

- Elbarrena Ekialdea
- Garapen-eremuen proposamenak / Propuestas de ámbitos de desarrollo
- Aktibitate ekonomikoak / Actividades económicas
- Bizitegia / Residencial
- Espazio libreak / Espacios libres
- Ekipamendua / Equipamiento
- Bideak / Carreteras



Ataungo Hiri Antolamenduko Plan Orokorren berrikuspena

Revisión del Plan General
de Ordenación Urbana de
Ataun

Hasierako Agiri Estrategikoa
Documento Inicial Estratégico

2024ko maiatza
Mayo 2024



Egileak
Autores

0. ALTERNATIBA

1. ALTERNATIBA

2. ALTERNATIBA

3. ALTERNATIBA



A3 E:1:4.000

SCR: UTM - ETRS89/30N

4761300

4761400

4761500

4761600

4761700

4761800

4761900

4762000

4762100

4762200

4762300

567000

567100

567200

567000

567100

567200

567000

567100

567200

567000

567100

567200

0.3.1

Legenda / Leyenda

H.J.E. ELBARRENA EKIALDEA

- Garapen-eremuen proposamenak / Propuestas de ámbitos de desarrollo
- Nekazaritza-abeltzaintza eremua: Balio Estrategiko Altua
- Oria Garaia KBE / ZEC Oria Alto
- Aralar KBE / ZEC Aralar
- Bisoi europarra / Visión europeo
- Muturluze piriniarra IBE / AIE del desmán ibérico
- Batasuneko Intereseko Habitata / Hábitats de Interés Comunitario
- Lurralde intereseko basoak / Bosques de interés regional



Ataungo Hiri Antolamenduko Plan Orokorren berrikuspena

Revisión del Plan General
de Ordenación Urbana de
Ataun

Hasierako Agiri Estrategikoa
Documento Inicial Estratégico

2024ko maiatza
Mayo 2024



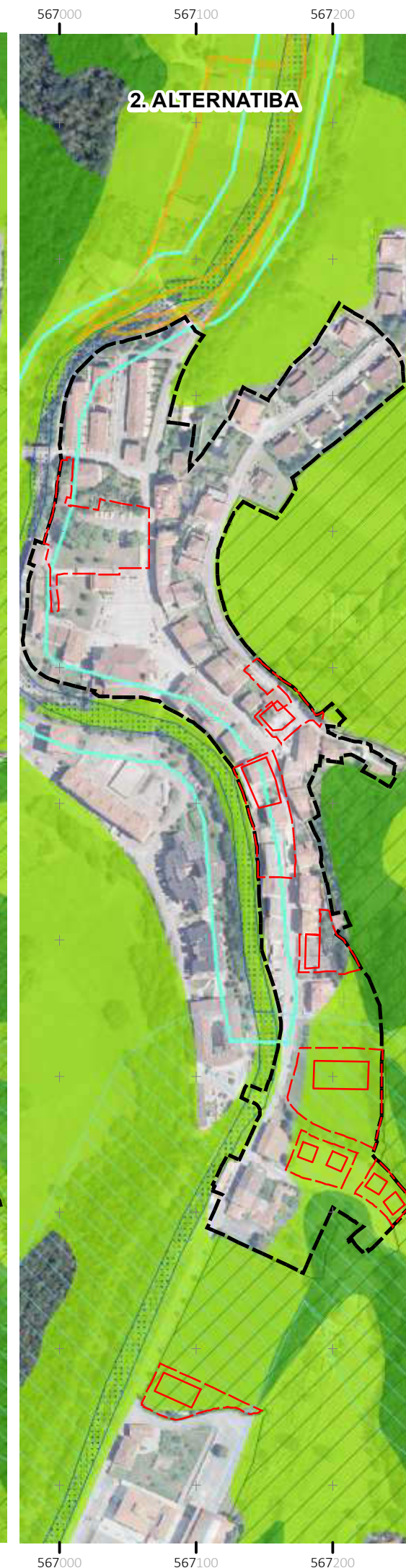
Egileak
Autores

0. ALTERNATIBA

1. ALTERNATIBA

2. ALTERNATIBA

3. ALTERNATIBA



0 0,2

A3 E:1:4.000

SCR: UTM - ETRS89/30N

0,4 Km



0.3.2

Legenda / Leyenda

H.J.E. ELBARRENA EKIALDEA

- Garapen-eremuen proposamenak / Propuestas de ámbitos de desarrollo
- Kutsatuta egon daitezkeen lurrak / Suelos potencialmente contaminados
- Lehentasunezko fluxu-eremua
- 10 urteko errepikatze-denborako uholde-arriskua
- 100 urteko errepikatze-denborako uholde-arriskua
- 500 urteko errepikatze-denborako uholde-arriskua
- Akuiferoen zaurkortasun handia edo oso handia / Vulnerabilidad alta o muy alta de los acuíferos
- % 50 baino handiagoko maldak / Pendientes mayores al 50%



Ataungo Hiri Antolamenduko
Plan Orokorren berrikuspena
Revisión del Plan General
de Ordenación Urbana de
Ataun

Hasierako Agiri Estrategikoa
Documento Inicial Estratégico

2024ko maiatza
Mayo 2024

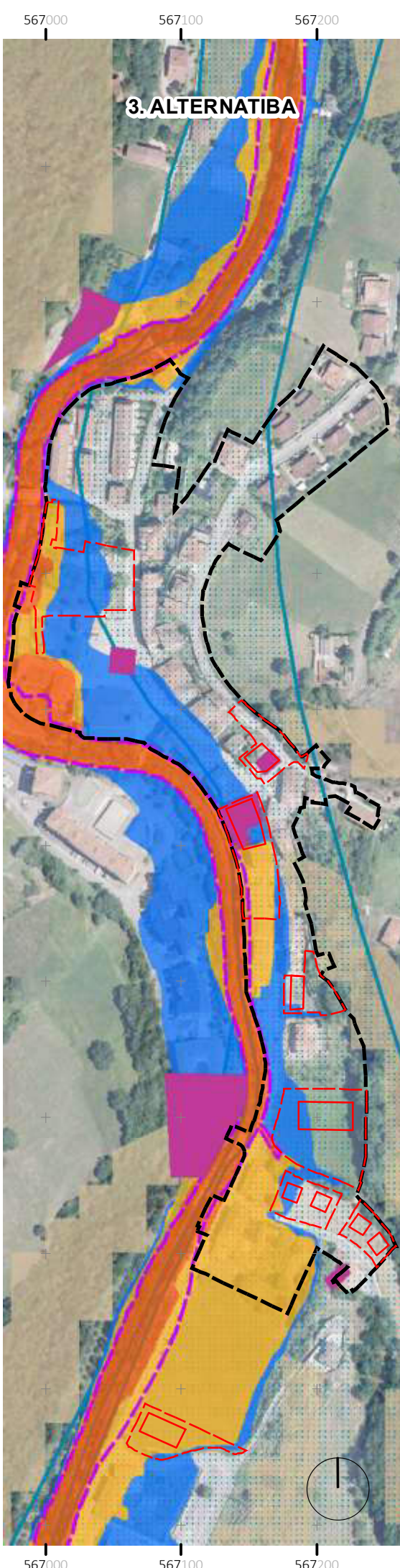
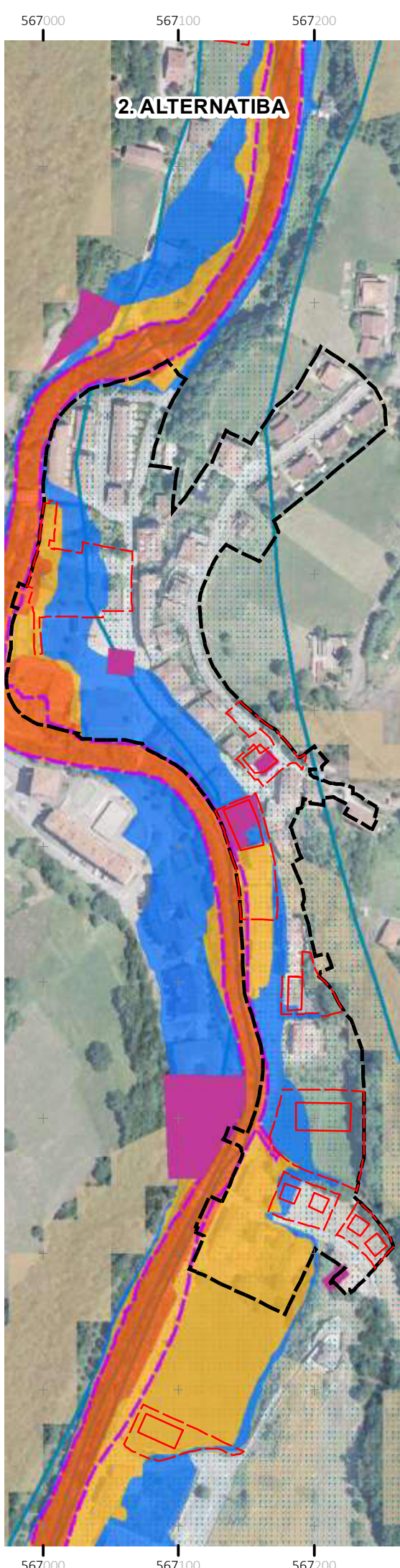
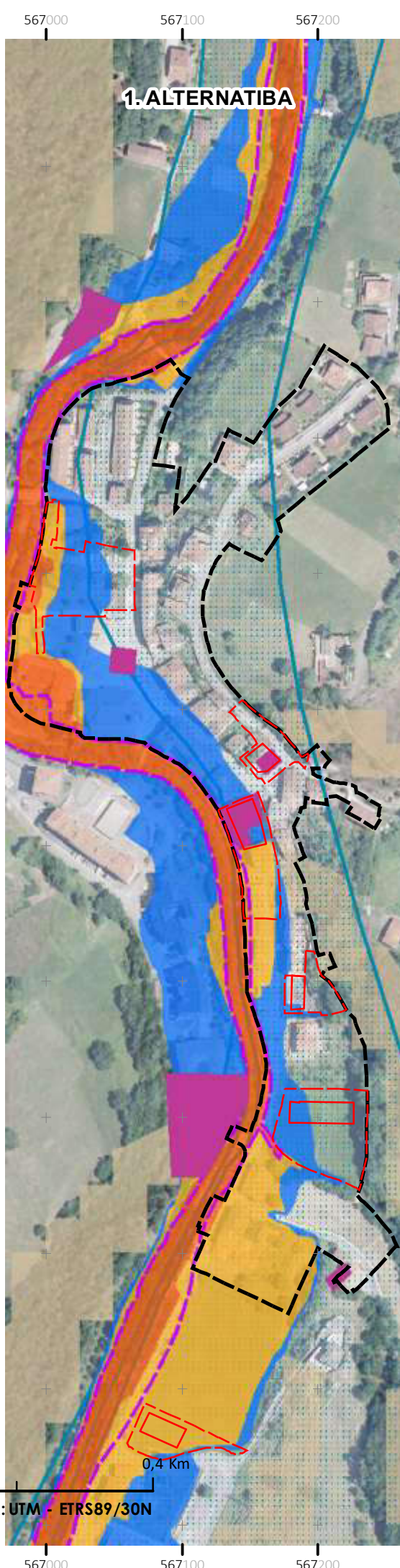
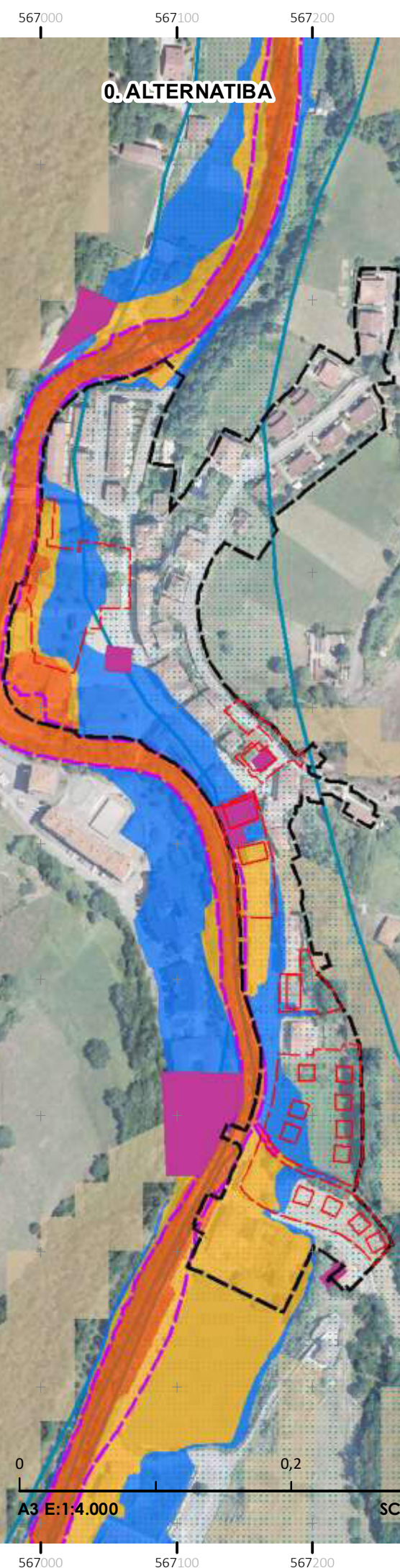


0. ALTERNATIBA

1. ALTERNATIBA

2. ALTERNATIBA

3. ALTERNATIBA









A3 E:1:4.000
SCR: UTM - ETRS89/30N

0.4.0

Legenda / Leyenda

H.J.E. ELBARRENA MENDEBALDEA

-  Elbarrena Mendebaldea
-  Garapen-eremuen proposamenak / Propuestas de ámbitos de desarrollo
-  Bizitegia / Residencial
-  Espazio libreak / Espacios libres
-  Ekipamendua / Equipamiento
-  Bideak / Carreteras



Ataungo Hiri Antolamenduko Plan Orokorren berrikuspena

Revisión del Plan General
de Ordenación Urbana de
Ataun

Hasierako Agiri Estrategikoa
Documento Inicial Estratégico

0. ALTERNATIBA

1. ALTERNATIBA

2. ALTERNATIBA

3. ALTERNATIBA

0 0,175 0,35 Km

A3 E:1:3.500 SCR: UTM - ETRS89/30N

567000 567100

567000 567100

567000 567100

567000 567100

476.200
476.2100
476.2000
476.1900
476.1800
476.1700
476.1600
476.1500
476.1400

0.4.1

Legenda / Leyenda

H.J.E. ELBARRENA MENDEBALDEA

- Oria Garaia KBE / ZEC Oria Alto
- Aralar KBE / ZEC Aralar
- Batasuneko Intereseko Habitata / Hábitats de Interés Comunitario
- Lurralde intereseko basoak / Bosques de interés regional
- Bisoi europarra / Visión europeo
- Muturluze piriniarra IBE / AIE del desmán ibérico
- Nekazaritza-abeltzentza eremua: Balio Estrategiko Altua



Ataungo Hiri Antolamenduko Plan Orokorren berrikuspena

Revisión del Plan General
de Ordenación Urbana de
Ataun

Hasierako Agiri Estrategikoa
Documento Inicial Estratégico

2024ko maiatza
Mayo 2024



Egileak
Autores

0. ALTERNATIBA

1. ALTERNATIBA

2. ALTERNATIBA

3. ALTERNATIBA

0 0,175

0,35 Km

A3 E:1:3.500

SCR: UTM - ETRS89/30N

4761400

4761500

4761600

4761700

4761800

4761900

4762000

567000

567100

567000

567100

567000

567100

567000

567100

4762000

4762100

4762000

4762100

4762000

4762100

4762000

4762100

4762000

4762100

4762000

4762100

4762000

4762100

4762000

4762100

4762000

4762100

4762000

4762100

4762000

4762100

4762000

4762100

4762000

4762100

4762000

4762100

4762000

4762100

4762000

4762100

4762000

4762100

4762000

4762100

4762000

4762100

4762000

4762100

4762000








4762100

4762000

4762100

Legenda / Leyenda

H.J.E. ELBARRENA MENDEBALDEA

-  Kutsatuta egon daitezkeen lurrak / Suelos potencialmente contaminados
-  Lehentasunezko fluxu-eremua
-  10 urteko errepikatze-denborako uholde-arriskua
-  100 urteko errepikatze-denborako uholde-arriskua
-  500 urteko errepikatze-denborako uholde-arriskua
-  Akuiferoen zaurkortasun handia edo oso handia / Vulnerabilidad alta o muy alta de los acuíferos
-  % 50 baino handiagoko maldak / Pendientes mayores al 50%



Ataungo Hiri Antolamenduko Plan Orokorraren berrikuspena

Revisión del Plan General
de Ordenación Urbana de
Ataun

Hasierako Agiri Estrategikoa
Documento Inicial Estratégico

2024ko maiatza
Mayo 2024



0. ALTERNATIBA

1. ALTERNATIBA

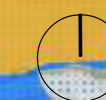
2. ALTERNATIBA

3. ALTERNATIBA

0 0,175







A3 E:1:3.500 SCR: UTM - ETRS89/30N

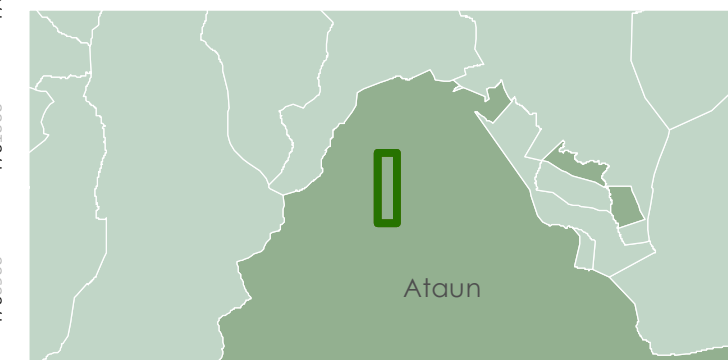
0,35 Km



Legenda / Leyenda

H.J.E. ASTIGARRAGA

-  Astigarraga
-  Garapen-eremuen proposamenak /
Propuestas de ámbitos de desarrollo
-  Bizitegia / Residencial
-  Espazio libreak / Espacios libres
-  Ekipamendua / Equipamiento
-  Bideak / Carreteras



Ataungo Hiri Antolamenduko
Plan Orokorren berrikuspena

Revisión del Plan General
de Ordenación Urbana de
Ataun

Hasierako Agiri Estrategikoa
Documento Inicial Estratégico

0. ALTERNATIBA

1. ALTERNATIBA

2. ALTERNATIBA

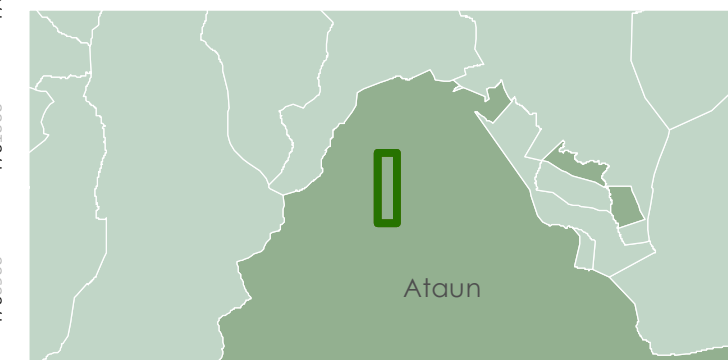
3. ALTERNATIBA



Legenda / Leyenda

H.J.E. ASTIGARRAGA

-  Garapen-eremuen proposamenak / Propuestas de ámbitos de desarrollo
-  Oria Garaia KBE / ZEC Oria Alto
-  Aralar KBE / ZEC Aralar
-  Batasuneko Intereseko Habitatak / Hábitats de Interés Comunitario
-  Lurralde intereseko basoak / Bosques de interés regional
-  Bisoia europarra / Visión europeo
-  Muturluze piriniarra IBE / AIE del desmán ibérico
-  Nekazaritza-abeltzaintza eremua: Balio Estrategiko Altua



Ataungo Hiri Antolamenduko Plan Orokorraren berrikuspena

Revisión del Plan General
de Ordenación Urbana de
Ataun

Hasierako Agiri Estrategikoa
Documento Inicial Estratégico

2024ko maiatza
Mayo 2024



0. ALTERNATIBA

1. ALTERNATIBA

2. ALTERNATIBA

3. ALTERNATIBA

0 0,25

0,5 Km

A3 E:1:5.000

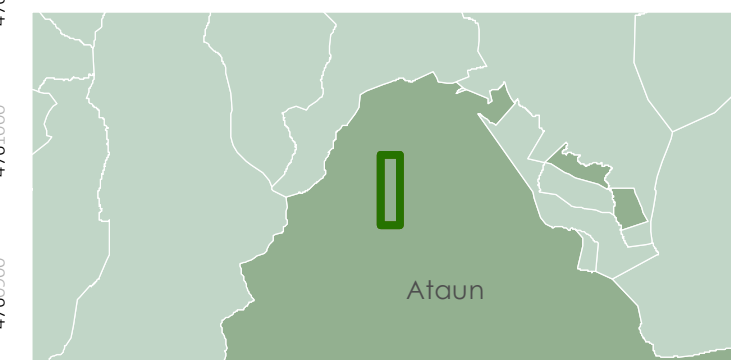
SCR: UTM - ETRS89/30N



Legenda / Leyenda

H.J.E. ASTIGARRAGA

- Garapen-eremuen proposamenak / Propuestas de ámbitos de desarrollo
- Kutsatuta egon daitezkeen lurrak / Suelos potencialmente contaminados
- Lehentasunezko fluxu-eremua
- 10 urteko errepikatze-denborako uholde-arriskua
- 100 urteko errepikatze-denborako uholde-arriskua
- 500 urteko errepikatze-denborako uholde-arriskua
- Akuiferoen zaurkortasun handia edo oso handia / Vulnerabilidad alta o muy alta de los acuíferos



Ataungo Hiri Antolamenduko Plan Orokorren berrikuspena

Revisión del Plan General
de Ordenación Urbana de
Ataun

Hasierako Agiri Estrategikoa
Documento Inicial Estratégico

2024ko maiatza
Mayo 2024



0. ALTERNATIBA

1. ALTERNATIBA

2. ALTERNATIBA

3. ALTERNATIBA






0 0,25 0,5 Km
A3 E:1:5.000
SCR: UTM - ETRS89/30N



0.6.0

Legenda / Leyenda

H.J.E. ARRONDO

-  Arrondo
-  Garapen-eremuen proposamenak /
Propuestas de ámbitos de desarrollo
-  Bizitegia / Residencial
-  Espazio libreak / Espacios libres
-  Bideak / Carreteras

0. ALTERNATIBA

1. ALTERNATIBA

2. ALTERNATIBA

3. ALTERNATIBA

476.1000
476.0900
476.0800
476.0700
476.0600
476.0500
476.0400
476.0300



Ataungo Hiri Antolamenduko Plan Orokorren berrikuspena

Revisión del Plan General
de Ordenación Urbana de
Ataun

Hasierako Agiri Estrategikoa
Documento Inicial Estratégico

2024ko maiatza
Mayo 2024










0 0,15 0,3 Km
A3 E:1:3.000 SCR: UTM - ETRS89/30N



Legenda / Leyenda

H.J.E. ARRONDO

-  Garapen-eremuen proposamenak / Propuestas de ámbitos de desarrollo
-  Aralar KBE / ZEC Aralar
-  Batasuneko Intereseko Habitata / Hábitats de Interés Comunitario
-  Lurralde intereseko basoak / Bosques de interés regional
-  Bisoi europarra / Visión europeo
-  Muturluze piriniarra IBE / AIE del desmán ibérico
-  Nekazaritza-abeltzaintza eremua: Balio Estrategiko Altua



**Ataungo Hiri Antolamenduko
Plan Orokorren berrikuspena**

Revisión del Plan General
de Ordenación Urbana de
Ataun

Hasierako Agiri Estrategikoa
Documento Inicial Estratégico

0. ALTERNATIBA

1. ALTERNATIBA

2. ALTERNATIBA

3. ALTERNATIBA

0 0,15

0,3 Km

A3 E:1:3.000

SCR: UTM - ETRS89/30N

4760300

4760400

4760500

4760600

4760700

4760800

4760900

4761000

4760300

4760400

4760500

4760600

4760700

4760800

4760900

4761000

566800

566900

566800

566900

566800

566900

566800

566900

566800

566900

566800

566900

566800









566900

566800

566900

Legenda / Leyenda

H.J.E. ARRONDO

-  Garapen-eremuen proposamenak / Propuestas de ámbitos de desarrollo
-  Kutsatuta egon daitezkeen lurrak / Suelos potencialmente contaminados
-  Lehentasunezko fluxu-eremua
-  10 urteko errepikatze-denborako uholde-arriskua
-  100 urteko errepikatze-denborako uholde-arriskua
-  500 urteko errepikatze-denborako uholde-arriskua
-  Akuiferoen zaurkortasun handia edo oso handia / Vulnerabilidad alta o muy alta de los acuíferos
-  % 50 baino handiagoko maldak / Pendientes mayores al 50%



**Ataungo Hiri Antolamenduko
Plan Orokorren berrikuspena**

Revisión del Plan General
de Ordenación Urbana de
Ataun

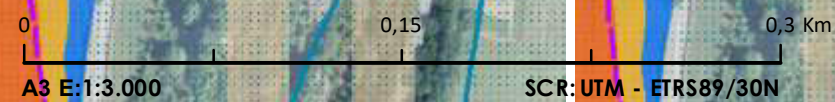
Hasierako Agiri Estrategikoa
Documento Inicial Estratégico

0. ALTERNATIBA

1. ALTERNATIBA






2. ALTERNATIBA

3. ALTERNATIBA



Legenda / Leyenda

H.J.E. ARINBERRIAGA

-  Garapen-eremuen proposamenak / Propuestas de ámbitos de desarrollo
-  Aktibitate ekonomikoak / Actividades económicas
-  Bizitegia / Residencial
-  Ekipamendua / Equipamiento
-  Landa gunea / Núcleo rural

0. ALTERNATIBA

1. ALTERNATIBA

2. ALTERNATIBA

3. ALTERNATIBA



**Ataungo Hiri Antolamenduko
Plan Orokorraren berrikuspena**
Revisión del Plan General
de Ordenación Urbana de
Ataun








Hasierako Agiri Estrategikoa
Documento Inicial Estratégico



0.7.1

Legenda / Leyenda

H.J.E. ARINBERRIAGA

-  Garapen-eremuen proposamenak / Propuestas de ámbitos de desarrollo
-  Aralar KBE / ZEC Aralar
-  Batasuneko Intereseko Habitata / Hábitats de Interés Comunitario
-  Lurralde intereseko basoak / Bosques de interés regional
-  Bisoi europarra / Visión europeo
-  Muturluze piriniarra IBE / AIE del desmán ibérico
-  Nekazaritza-abeltzaintza eremua: Balio Estrategiko Altua



Ataungo Hiri Antolamenduko Plan Orokorren berrikuspena

Revisión del Plan General
de Ordenación Urbana de
Ataun

Hasierako Agiri Estrategikoa
Documento Inicial Estratégico

2024ko maiatza
Mayo 2024



0. ALTERNATIBA

1. ALTERNATIBA


2. ALTERNATIBA

3. ALTERNATIBA

0 0,175 0,35 Km

A3 E:1:3.500

SCR: UTM - ETRS89/30N



Legenda / Leyenda

H.J.E. ARINBERRIAGA

- Garapen-eremuen proposamenak / Propuestas de ámbitos de desarrollo
- Kutsatuta egon daitezkeen lurrak / Suelos potencialmente contaminados
- Lehentasunezko fluxu-eremua
- 10 urteko errepikatze-denborako uholde-arriskua
- 100 urteko errepikatze-denborako uholde-arriskua
- 500 urteko errepikatze-denborako uholde-arriskua
- Akuiferoen zaurkortasun handia edo oso handia / Vulnerabilidad alta o muy alta de los acuíferos



Ataungo Hiri Antolamenduko Plan Orokorren berrikuspena

Revisión del Plan General de Ordenación Urbana de Ataun

Hasierako Agiri Estrategikoa
Documento Inicial Estratégico

0.ALTERNATIBA

1.ALTERNATIBA


2.ALTERNATIBA

3.ALTERNATIBA

0 0,175 0,35 Km







A3 E:1:3.500

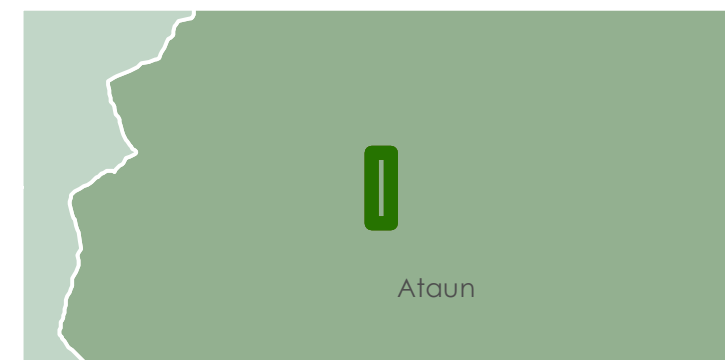
SCR: UTM - ETRS89/30N



Legenda / Leyenda

H.J.E. SAN GREGORIO EKIALDEA

-  San Gregorio Ekialdea
-  Garapen-eremuen proposamenak / Propuestas de ámbitos de desarrollo
-  Bizitegia / Residencial
-  Espazio libreak / Espacios libres
-  Ekipamendua / Equipamiento
-  Bideak / Carreteras



**Ataungo Hiri Antolamenduko
Plan Orokorren berrikuspena**

Revisión del Plan General
de Ordenación Urbana de
Ataun

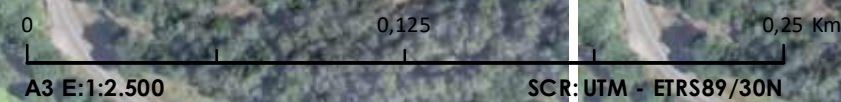
Hasierako Agiri Estrategikoa
Documento Inicial Estratégico

0. ALTERNATIBA

1. ALTERNATIBA







2. ALTERNATIBA

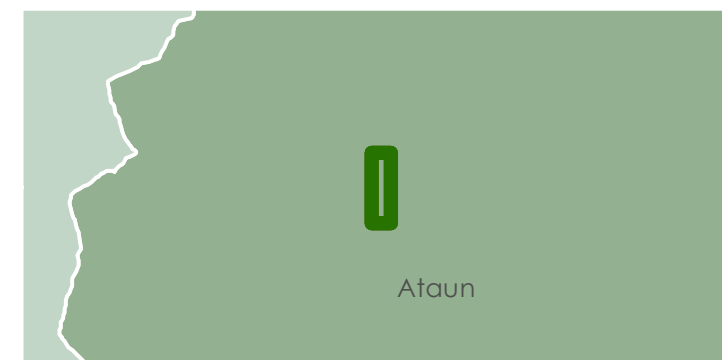
3. ALTERNATIBA



Legenda / Leyenda

H.J.E. SAN GREGORIO EKIALDEA

-  Garapen-eremuen proposamenak / Propuestas de ámbitos de desarrollo
-  Aralar KBE / ZEC Aralar
-  Batasuneko Intereseko Habitatak / Hábitats de Interés Comunitario
-  Bisoi europarra / Visión europeo
-  Muturluze piriniarra IBE / AIE del desmán ibérico
-  Nekazaritza-abeltzaintza eremua: Balio Estrategiko Altua



Ataungo Hiri Antolamenduko
Plan Orokorren berrikuspena

Revisión del Plan General
de Ordenación Urbana de
Ataun

Hasierako Agiri Estrategikoa
Documento Inicial Estratégico

0. ALTERNATIBA

1. ALTERNATIBA

2. ALTERNATIBA

3. ALTERNATIBA

0 0,125

A3 E:1:2.500

SCR: UTM - ETRS89/30N

0,25 Km

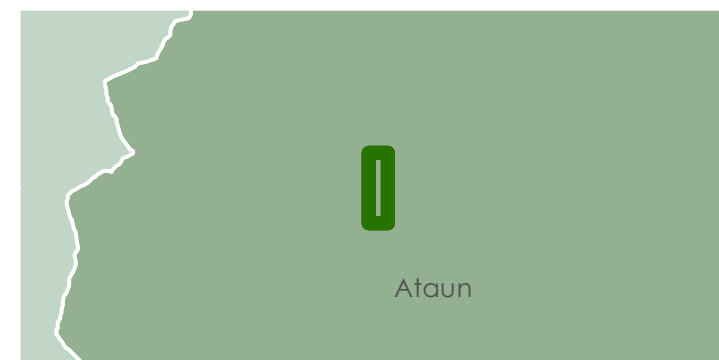


0.8.2

Legenda / Leyenda

H.J.E. SAN GREGORIO EKIALDEA

- Garapen-eremuen proposamenak / Propuestas de ámbitos de desarrollo
- Kutsatuta egon daitezkeen lurrak / Suelos potencialmente contaminados
- Lehentasunezko fluxu-eremua
- 10 urteko errepikatze-denborako uholde-arriskua
- 100 urteko errepikatze-denborako uholde-arriskua
- 500 urteko errepikatze-denborako uholde-arriskua
- Akuiferoen zaurkortasun handia edo oso handia / Vulnerabilidad alta o muy alta de los acuíferos



Ataungo Hiri Antolamenduko Plan Orokorren berrikuspena

Revisión del Plan General
de Ordenación Urbana de
Ataun

Hasierako Agiri Estrategikoa
Documento Inicial Estratégico

2024ko maiatza
Mayo 2024



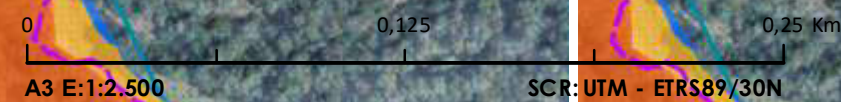
Egileak
Autores

0. ALTERNATIBA

1. ALTERNATIBA

2. ALTERNATIBA







3. ALTERNATIBA



0.9.0

Legenda / Leyenda

H.J.E. SAN GREGORIO MENDEBALDEA

-  San Gregorio Mendebaldea
-  Garapen-eremuen proposamenak /
Propuestas de ámbitos de desarrollo
-  Bizitegia / Residencial
-  Espazio libreak / Espacios libres
-  Ekipamendua / Equipamiento
-  Bideak / Carreteras



Ataungo Hiri Antolamenduko Plan Orokorren berrikuspena

Revisión del Plan General
de Ordenación Urbana de
Ataun

Hasierako Agiri Estrategikoa
Documento Inicial Estratégico

2024ko maiatza
Mayo 2024



0. ALTERNATIBA

1. ALTERNATIBA

2. ALTERNATIBA

3. ALTERNATIBA

0 0,25 0,5 Km
A3 E:1:5.000
SCR: UTM - ETRS89/30N



Legenda / Leyenda

H.J.E. SAN GREGORIO MENDEBALDEA

- Garapen-eremuen proposamenak / Propuestas de ámbitos de desarrollo
- Aralar KBE / ZEC Aralar
- Batasuneko Intereseko Habitata / Hábitats de Interés Comunitario
- Lurralde intereseko basoak / Bosques de interés regional
- Bisoi europarra / Visión europeo
- Muturluze piriniarra IBE / AIE del desmán ibérico
- Nekazaritza-abeltzaintza eremua: Balio Estrategiko Altua



Ataungo Hiri Antolamenduko
Plan Orokorren berrikuspena

Revisión del Plan General
de Ordenación Urbana de
Ataun

Hasierako Agiri Estrategikoa
Documento Inicial Estratégico

2024ko maiatza
Mayo 2024



0. ALTERNATIBA

1. ALTERNATIBA

2. ALTERNATIBA

3. ALTERNATIBA

0 0,25 0,5 Km

A3 E:1:5.000

SCR: UTM - ETRS89/30N



Legenda / Leyenda

H.J.E. SAN GREGORIO MENDEBALDEA

- Garapen-eremuen proposamenak / Propuestas de ámbitos de desarrollo
- Kutsatuta egon daitezkeen lurrak / Suelos potencialmente contaminados
- Lehtasunezko fluxu-eremua
- 10 urteko errepikatze-denborako uholde-arriskua
- 100 urteko errepikatze-denborako uholde-arriskua
- 500 urteko errepikatze-denborako uholde-arriskua
- Akuiferoen zaurkortasun handia edo oso handia / Vulnerabilidad alta o muy alta de los acuíferos
- % 50 baino handiagoko maldak / Pendientes mayores al 50%



Ataungo Hiri Antolamenduko
Plan Orokorren berrikuspena

Revisión del Plan General
de Ordenación Urbana de
Ataun

Hasierako Agiri Estrategikoa
Documento Inicial Estratégico

2024ko maiatza
Mayo 2024



0. ALTERNATIBA

1. ALTERNATIBA

2. ALTERNATIBA









3. ALTERNATIBA

0 0,25 0,5 Km
A3 E:1:5.000 SCR: UTM - ETRS89/30N



Legenda / Leyenda

H.J.E. AIA

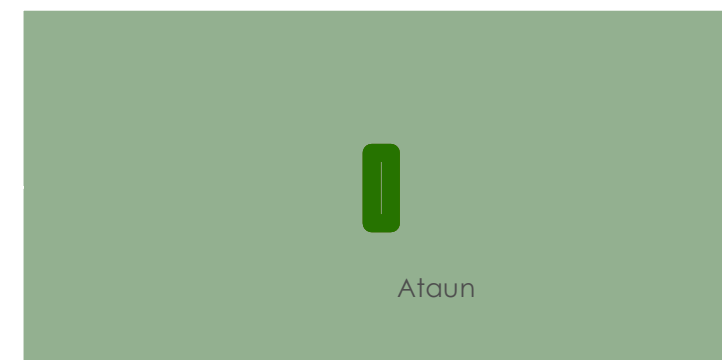

-  Aia
-  Garapen-eremuen proposamenak /
Propuestas de ámbitos de desarrollo
-  Aktibitate ekonomikoak / Actividades
económicas
-  Bizitegia / Residencial
-  Espazio libreak / Espacios libres
-  Ekipamendua / Equipamiento
-  Bideak / Carreteras
-  Landa gunea / Núcleo rural

0. ALTERNATIBA

1. ALTERNATIBA

2. ALTERNATIBA

3. ALTERNATIBA









**Ataungo Hiri Antolamenduko
Plan Orokorraren berrikuspena**

Revisión del Plan General
de Ordenación Urbana de
Ataun

Hasierako Agiri Estrategikoa
Documento Inicial Estratégico

Legenda / Leyenda

H.J.E. AIA

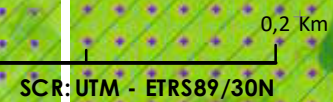
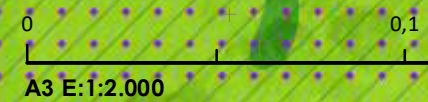
-  Garapen-eremuen proposamenak / Propuestas de ámbitos de desarrollo
-  Aralar KBE / ZEC Aralar
-  Batasuneko Intereseko Habitatak / Hábitats de Interés Comunitario
-  Lurralde intereseko basoak / Bosques de interés regional
-  Muturluze piriniarra IBE / AIE del desmán ibérico
-  Hegazti nekrofagoen IBE eta elikatzeko babesgunea / AIE para las aves necrófagas y zona de protección de alimentación

0. ALTERNATIBA

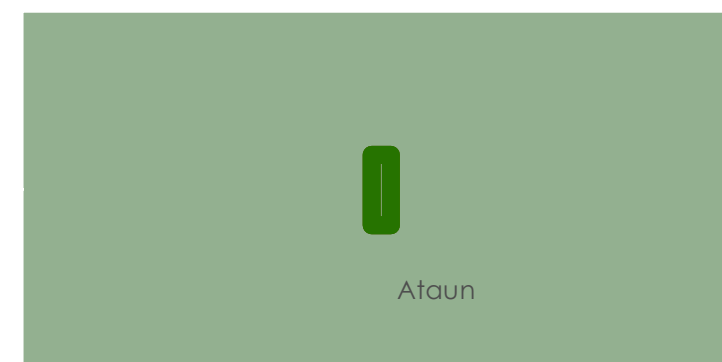
1. ALTERNATIBA

2. ALTERNATIBA

3. ALTERNATIBA



A3 E:1:2.000 SCR: UTM - ETRS89/30N



Ataungo Hiri Antolamenduko
Plan Orokorren berrikuspena

Revisión del Plan General
de Ordenación Urbana de
Ataun




Hasierako Agiri Estrategikoa
Documento Inicial Estratégico

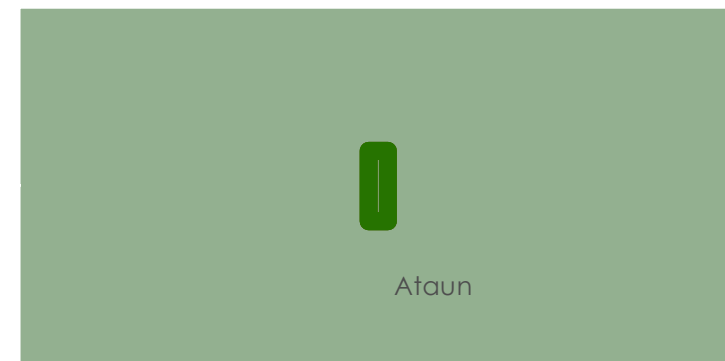
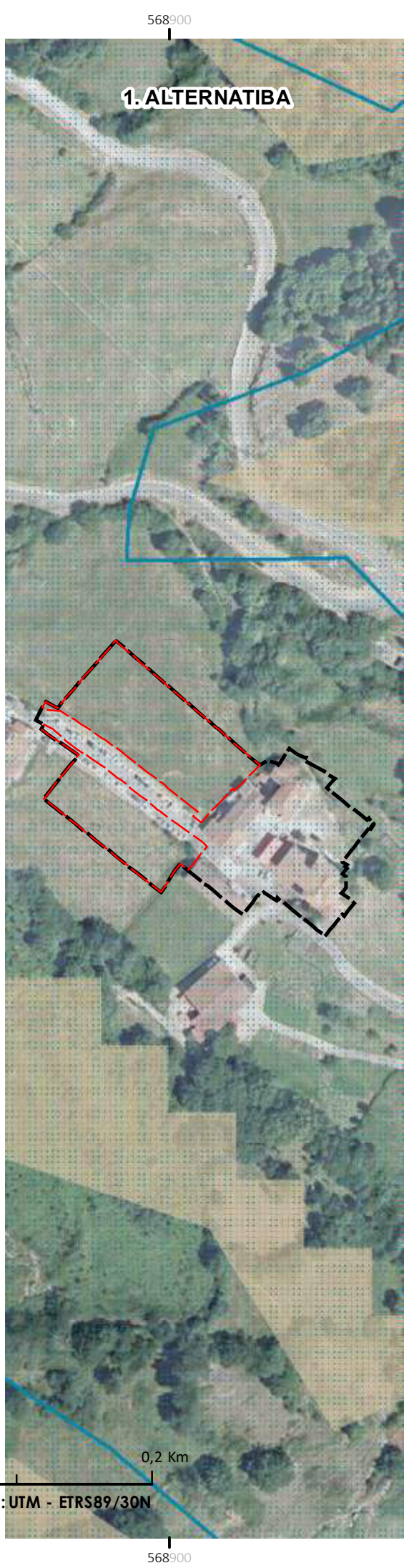
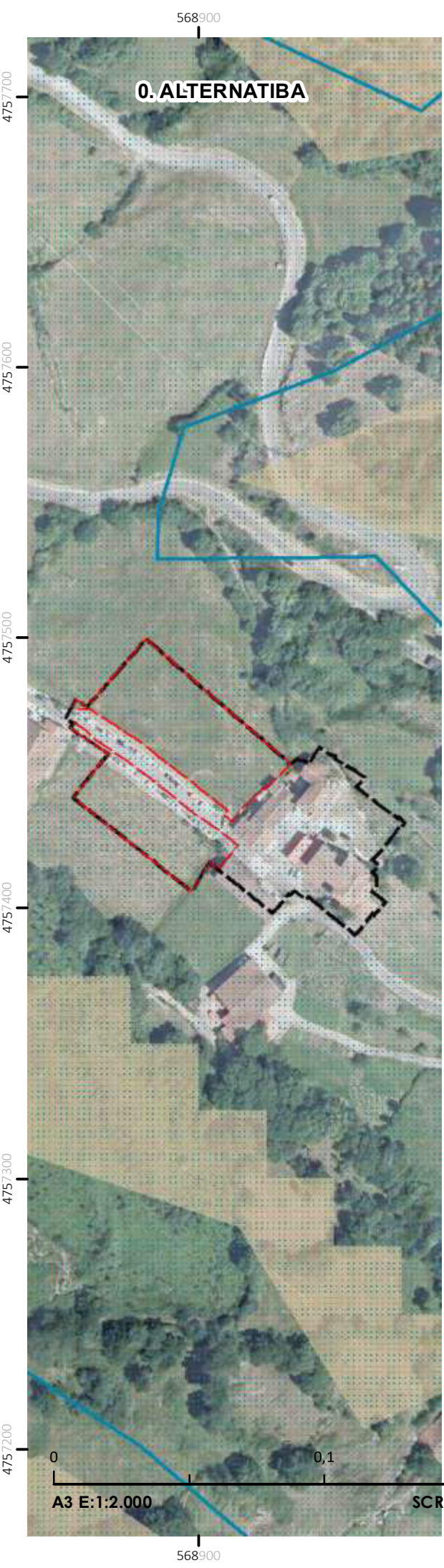
0.10.2

Análisis de alternativas

Legenda / Leyenda

H.J.E. AIA

-  Garapen-eremuen proposamenak / Propuestas de ámbitos de desarrollo
-  Akuiferoen zaurkortasun handia edo oso handia / Vulnerabilidad alta o muy alta de los acuíferos
-  % 50 baino handiagoko maldak / Pendientes mayores al 50%



**Ataungo Hiri Antolamenduko
Plan Orokorren berrikuspena**
Revisión del Plan General
de Ordenación Urbana de
Ataun

Hasierako Agiri Estrategikoa
Documento Inicial Estratégico

0.11.0

Legenda / Leyenda

ZUBIKOETA

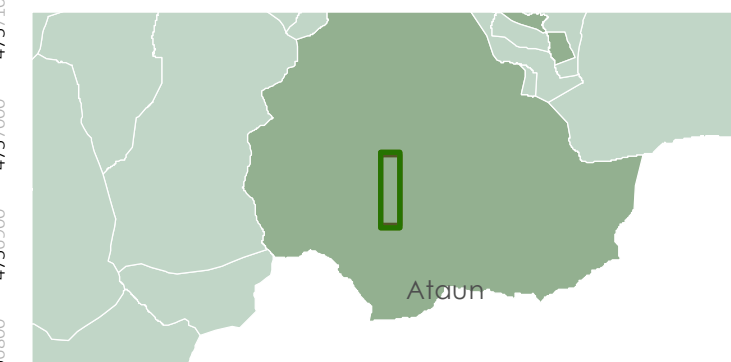
 Landa gunea / Núcleo rural

0. ALTERNATIBA

1. ALTERNATIBA

2. ALTERNATIBA

3. ALTERNATIBA

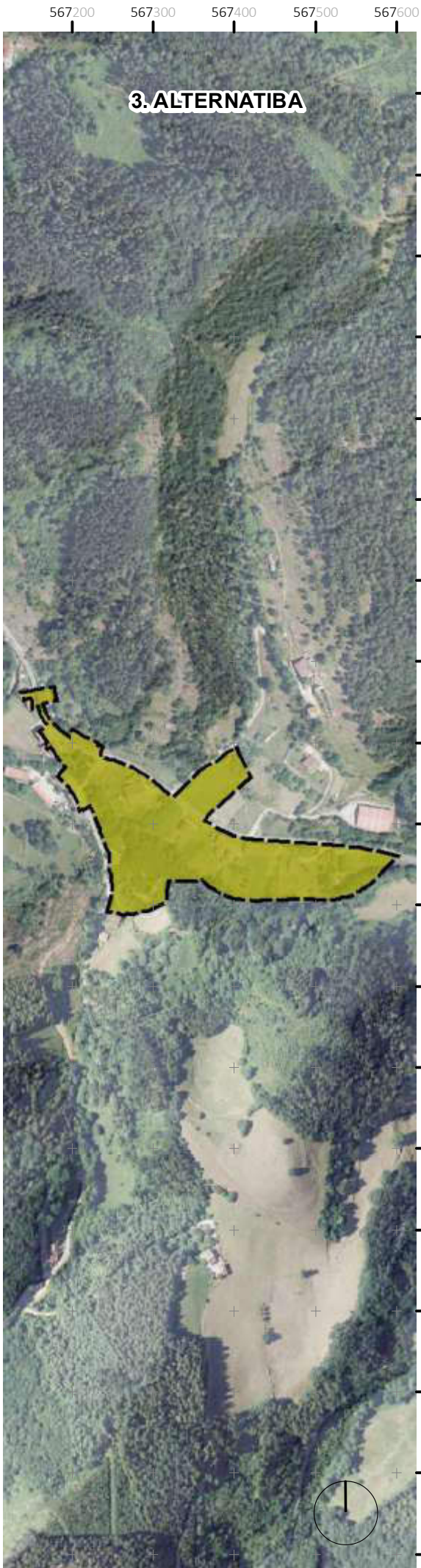


Ataungo Hiri Antolamenduko
Plan Orokorren berrikuspena

Revisión del Plan General
de Ordenación Urbana de
Ataun

Hasierako Agiri Estrategikoa
Documento Inicial Estratégico

2024ko maiatza
Mayo 2024











0 0,25 0,5 Km
A3 E:1:6.500
SCR: UTM - ETRS89/30N

0.11 Lurzoru ez urbanizagarriaren kategoriak

Categorías del Suelo no urbanizable

Legenda / Leyenda

-  Udalerriaren muga / Límite municipal
-  Parke Naturala eta Natura 2000 Sareko Kontserbazio Bereziko Eremua
-  Nekazaritza eta abeltzaintza eremua: Balio Estrategiko Altua
-  Nekazaritza eta abeltzaintza eremua: Trantsiziozko landa paisaia
-  Basoa
-  Basoa-Mendi urria
-  Ibai ibilgua eta bere ertzak babesteko eremua
-  Sistema Orokorrak



Ataungo Hiri Antolamenduko Plan Orokorraren berrikuspena
 Revisión del Plan General de Ordenación Urbana de Ataun

Hasierako Agiri Estrategikoa
 Documento Inicial Estratégico








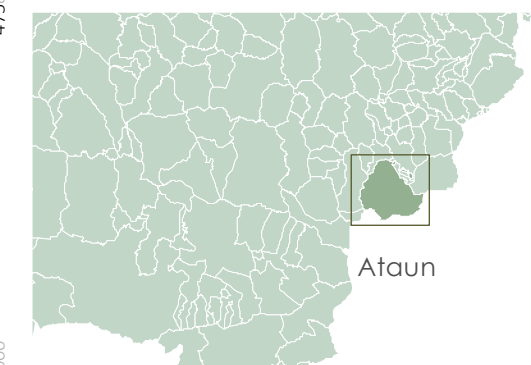
0.12.1

Baldintzatuak gainjariak Condicionantes superpuestos

Legenda / Leyenda

Arrisku naturalak eta klima-aldaketa / Riesgos naturales y cambio climático

-  Kutsatuta egon daitezkeen lurak / Suelos potencialmente contaminados
-  10, 100 eta 500 urteko itzulketara-epeldiko uholde-arriskua / Inundabilidad para 10, 100 y 500 años de periodo de retorno
-  Akuiferoen zaurkortasun handia edo oso handia / Vulnerabilidad alta o muy alta de los acuíferos
-  % 50 baino handiagoko maldak / Pendientes mayores al 50%
-  Sute arrisku handia edo oso handia / Riesgo de incendio alto o muy alto



Ataun

Ataungo Hiri Antolamenduko Plan Orokorraren berrikuspena

Revisión del Plan General
de Ordenación Urbana de
Ataun

Lurzoru ez urbanizagarriaren antolaketa Ordenación del suelo no urbanizable

0 0,25 0,5 1 1,5 2 2,5 3 3,5 4 Km

A3 E:1:40.000 SCR: UTM - ETRS89/30N



2024ko maiatza
Mayo 2024



0.12.2

Baldintzatzaile gainjariak Condicionantes superpuestos

Legenda / Leyenda

Azpiegitura berdea / Infraestructura verde

Erreserba eta nukelo guneak / Zonas núcleo y de reserva

Oria Garaia KBE / ZEC Oria Alto

Aralar KBE / ZEC Aralar

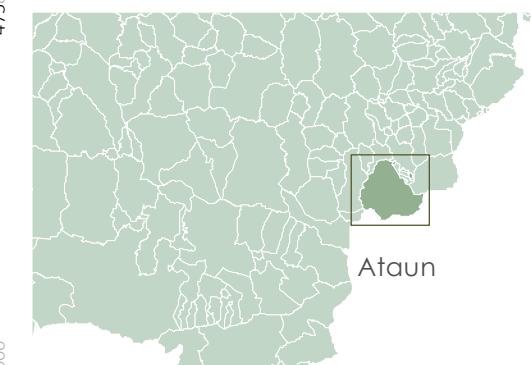
Interesko landaredia / Vegetación de interés

Lurralde intereseko basoak / Bosques de interés regional

Batasuneko Intereseko Habitata / Hábitats de Interés Comunitario

Ibai-korridoreak / Corredores fluviales

Bide urdinak / Trama azul



Ataun

Ataungo Hiri Antolamenduko Plan Orokorren berrikuspena

Revisión del Plan General
de Ordenación Urbana de
Ataun

Lurzoru ez urbanizagarriaren antolaketa

Ordenación del suelo no urbanizable

0 0,25 0,5 1 1,5 2 2,5 3 3,5 4 Km

A3 E:1:40.000 SCR: UTM - ETRS89/30N



2024ko maiatza
Mayo 2024



Egileak
Autores

0.12.3

Baldintzatzaile gainjariak Condicionantes superpuestos

Legenda / Leyenda

Bestelako baldintzatzaileak / Otros condicionantes

Katalogatutako ikus-arroak / Cuencas visuales catalogadas

Onura publikoko mendiak / Montes de utilidad pública

2.015.1

2.015.2

2.015.3

Plan Hidrologikoaren Eremu babestuen erregistroa / Registro de zonas protegidas del Plan Hidrológico

Hiri-hornidura hartuneen babes eremuak / Áreas de protección de acometidas de abastecimiento urbano

Babes bereziko ibai-tarteak / Tramos fluviales de protección especial

Interes Geologikoko Eremua / Área de Interés Geológico

Ataungo Domoa

Interes Hidrogeologikoa / Interés Hidrogeológico

Interes hidrogeologikoko eremuak / Zonas de Interés Hidrogeológico

Faunarentzako interes guenak / Áreas de interés para la fauna

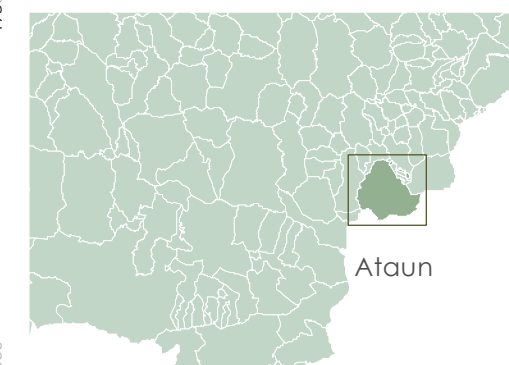
Bisoi europarra / Visión europeo

Elur-lursagua IBE / AIE del topillo nival

Ferra-saguzar handia IBE / AIE del murciélago grande de herradura

Muturluze piriniarra IBE / AIE del desmán ibérico

Hegazti nekrofagoen IBE eta elikatzeko babesgunea / AIE para las aves necrófagas y zona de protección de alimentación



Ataungo Hiri Antolamenduko Plan Orokorraren berrikuspena

Revisión del Plan General
de Ordenación Urbana de
Ataun

Lurzoru ez urbanizagarriaren antolaketa
Ordenación del suelo no urbanizable

0 0,25 0,5 1 1,5 2 2,5 3 3,5 4 Km

A3 E:1:40.000 SCR: UTM - ETRS89/30N



2024ko maiatza
Mayo 2024

