






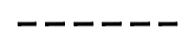




-  Udalerriaren muga. A = 58.362.286 m² = 58,36 km²
Límite del término municipal. S = 58.362.286 m² = 58,36 km²
-  HERRIGUNEEN MUGAKETA
DELIMITACIÓN DE NÚCLEOS
-  HIRI (LURZORUA. A = 274.187 m² = 27,42 Ha. (0,47%)
SUELO URBANO. S = 274.187 m² = 27,42 Ha. (0,47%)






LURZORU EZ URBANIZAGARRIA. A = 58.088.099 m² = 5.808,81 Ha. (99,53%)
SUELO NO URBANIZABLE. S = 58.088.099 m² = 5.808,81 Ha. (99,53%)

-  LANDA-GUNEA LURZORU EZ URBANIZAGARRIAN. ANTOLAMENDUKO PLAN BEREZIA
NÚCLEO RURAL EN SUELO NO URBANIZABLE. PLAN ESPECIAL DE ORDENACIÓN
-  ARALAR PARKE NATURALA. A = 44.492.162 m² = 4.449,22 Ha.
PARQUE NATURAL DE ARALAR. S = 44.492.162 m² = 4.449,22 Ha.

SISTEMA OROKORBAK LURZORU EZ URBANIZAGARRIAN
SISTEMAS GENERALES EN EL SUELO NO URBANIZABLE

-  G.10 ERKIDEGOKO EKIPAMENDUAREN SISTEMA OROKORRA
G.10 SISTEMA GENERAL DE EQUIPAMIENTO COMUNITARIO
-  GI-2120 Eskualdeko errepide sarea (berdea)
GI-2120 Red comarcal de carreteras (verde)
-  Errepide sare lokala (horia/grisa)
Red local de carreteras (amarilla/gris)
-  OINEZKOEN ETA BIZIKLETEN KOMUNIKAZIO SAREA. ARDATZ NAGUSIA
RED DE COMUNICACIÓN PEATONAL Y CICLISTA. EJE PRINCIPAL
-  LIZARRUSTIKO AISIALDIKO ETA INGURUMEN-ZABALKUNDEKO GUNEA. ANTOLAMENDUKO PLAN BEREZIA
NÚCLEO DE OCIO Y DIVULGACIÓN AMBIENTAL DE LIZARRUSTI. PLAN ESPECIAL DE ORDENACIÓN

LURZORU EZ URBANIZAGARRIAREN ZONIFIKAZIOA. ANTOLAMENDUKO KATEGORIAK
ZONIFICACIÓN DEL SUELO NO URBANIZABLE. CATEGORÍAS DE ORDENACIÓN

-  Basoa
Forestal
-  Basoa_Mendi urria
Forestal_Monte ralo
-  Balio agrologiko altuko lurzorua
Suelo de alto valor agrologico
-  Transiziozko landa paisaia
Paisaje rural de transición
-  Azaleko uren babesgunea
Protección aguas superficiales

ATAUNGO HIRIA ANTOLATZEKO PLAN OROKORRA - AURRERAPEN AGIRIA **B* 2.1.1**
PLAN GENERAL DE ORDENACIÓN URBANA DE ATAUN - DOCUMENTO DE AVANCE

*Yekoa - Objeto: Planeamenduko Arau Subsidiarioen Berrikusketa Revisión de las Normas Subsidiarias de Planeamiento *Data - Fecha: 2024.05

*Planoa - Plano: 1 HAUTABIDEA: Lurzoru ez-urbanizagariaren antolaketak ALTERNATIVA 1: Ordenación del suelo no urbanizable *Eskala - Escala: 1:20.000

*Sustatzailea - Promotor: Ataungo Udala - Ayuntamiento de Ataun *Idazketa zalea - Equipo redactor: Astazaldi Ark S.L.P. - Ekolur Ingurumen Aholkularitza

