






-  Udalerriaren muga. A = 58.362.286 m² = 58,36 km²
Límite del término municipal. S = 58.362.286 m² = 58,36 km²
-  HERRIGUNEEN MUGAKETA
DELIMITACIÓN DE NÚCLEOS
-  HIRI LURZORUA ETA LURZORU URBANIZAGARRIA. A = 254.593 m² = 25,46 Ha. (0,44)
SUELO URBANO Y URBANIZABLE. S = 254.593 m² = 25,46 Ha. (0,44%)
-  HIRI LURZORUA_BIZITEGI ERABILERA
SUELO URBANO_USO RESIDENCIAL
-  HIRI LURZORUA_JARDUERA EKONOMIKOAK
SUELO URBANO_ACTIVIDADES ECONÓMICAS
-  LURZORU URBANIZAGARRIA_JARDUERA EKONOMIKOAK
SUELO URBANIZABLE_ACTIVIDADES ECONÓMICAS

LURZORU EZ URBANIZAGARRIA. A = 58.107.693 m² = 5.810,77 Ha. (99,56)
SUELO NO URBANIZABLE. S = 58.107.693 m² = 5.810,77 Ha. (99,56%)

LURZORU EZ URBANIZAGARRIAREN INDARREKO ANTOLAKETA
ORDENACIÓN VIGENTE DEL SUELO NO URBANIZABLE

-  LANDA-GUNEA LURZORU EZ URBANIZAGARRIAN. A = 57.474 m² = 5,75 Ha. (0,10)
NÚCLEO RURAL EN SUELO NO URBANIZABLE. S = 57.474 m² = 5,75 Ha. (0,10%)
-  D.10 NEKAZARITZA ETA ABELTZAINZA EREMUA ETA LANDAZABALA
D.10 ZONA AGROGANADERA Y CAMPESINA
-  D.20 BASO EREMUA
D.20 ZONA FORESTAL
-  D.30 BABES BEREZIKO LANDA EREMUA. ARALAR PARKE NATURALA. A = 44.492.162 m² = 4.449,22 Ha.
D.30 ZONA RURAL DE PROTECCIÓN ESPECIAL. P.N. ARALAR. S = 44.492.162 m² = 4.449,22 Ha.
-  BABES EREMUA
ZONA DE PROTECCIÓN
-  ERRESERBA EREMUA
ZONA DE RESERVA
-  BABES MENDIA
MONTE PROTECTOR

SISTEMA OROKORBAK LURZORU EZ URBANIZAGARRIAN
SISTEMAS GENERALES EN SUELO NO URBANIZABLE

-  E.10 ERREPIDEAK
E.10 CARRETERAS
-  F.10 GUNE LIBREAK
F.10 ESPACIOS LIBRES
-  F.20 IBAI IBILGUAK
F.20 CAUCE FLUVIAL
-  G.10 GIZARTE EKIPAMENDUA
G.10 EQUIPAMIENTO COMUNITARIO
-  ERABILERA INDUSTRIAL EZ KUTSAGARRIAK (IMATZENA: 42.119 m²)
USOS INDUSTRIALES NO CONTAMINANTES (IMATZENA: 42.119 m²)
-  OSTALARITZA ERABILERA (ERREMEDI: 380.573 m² + MARUMENDI: 104.681 m²)
USOS HOTELEROS (ERREMEDI: 380.573 m² + MARUMENDI: 104.681 m²)

*Marumendi eremua ez daigo Arau Subsidiarioetako planeratan grafikatua. Marumendi eremua ez da planeratan grafikatua.
*El ámbito de Marumendi no se ha graficado en los planos de las N.S.S., aunque se menciona también en la Memoria.

ATAUNGO HIRIA ANTOLATZEKO PLAN OROKORRA - AURRERAPEN AGIRIA **B*2.1.0**
PLAN GENERAL DE ORDENACIÓN URBANA DE ATAUN - DOCUMENTO DE AVANCE

*Yekoa - Objeto: Planeamenduko Arau Subsidiarioen Berrikuseta Revisión de las Normas Subsidiarias de Planeamiento *Data - Fecha: 2024.05

*Planoa - Plano: O ALTERNATIBA: Lurzoru ez-urbanizagarriaren antolaketa ALTERNATIVA 0: Ordenación del suelo no urbanizable *Eskala - Escala: 1:20.000

*Sustatzailea - Promotor: Ataugo Udala - Ayuntamiento de Ataun *Idazketa zalea - Equipo redactor: Astazaldi Ark S.L.P. - Ekolur Ingurumen Aholkularitza

